



DOCUMENT D'OBJECTIFS du Site Natura 2000 n° FR9101368 « Vallée du Gardon de Saint-Jean »

PHASE 1 : Atlas cartographique du diagnostic écologique

Validé le 13/01/2012 par le comité de pilotage

**Cartes d'habitats naturels mises à jour suite
à mise en conformité des données – 2016**



Structure opératrice Natura 2000 & Maître d'ouvrage

Version 2012

Syndicat Mixte du Pays Aigoual Cévennes Vidourle (SMPACV)

1 avenue du Mont Aigoual – 34190 GANGES

Démarche suivie au SMPACV par François ABBOU et Laurette ANGELI (élus), Anne CAZIN (directrice) et Mathilde GUITTET (chargée de mission Natura 2000)

Version 2016 actuelle

Communauté de communes Causses Aigoual Cévennes – Terres Solidaires (CC CAC-TS)

Rue Principale – 30124 L'Estréchure

Démarche suivie à la CC CAC-TS par François ABBOU (élu), Karen JOYAUX (chargée de mission Natura 2000) et Simon FAURE (chargé de mission SIG)

Appui à la maîtrise d'ouvrage par la Direction Départementale des Territoires et de la Mer du Gard (Patrice BENOIT)
Direction Régionale de l'Environnement, de l'Aménagement et du Logement d'Occitanie (Sébastien TELLIER, Nabila HAMZA) : validation des données d'habitats naturels
Conservatoire Botanique National Méditerranéen de Porquerolles (Olivier ARGAGNON) : validation des données d'habitats naturels

Opérateurs techniques

Version 2012

Volet « Milieux et espèces terrestres » : Cabinet Barbanson Environnement (CBE)

Volet « Milieux et espèces aquatiques » : Aqua-Logiq et Fédération Départementale de la Pêche et de Protection des Milieux Aquatiques du Gard



Version 2016 actuelle

Réalisée en régie



Elaboration de l'Atlas cartographique du Diagnostic Ecologique

Version 2012

Amélie CLIGNET (CBE) & Elisabeth LAURIOL – « Flore & Habitats naturels »

Jérémy FEVRIER (CBE – « Entomofaune ») – Olivier BELON (CBE – « Chiroptère »)

Relecture du document : Karine JACQUET et Bruno BARBANSON

Membres du comité technique – Mathilde GUITTET, Patrice BENOIT, Nathalie LAMANDE, Franck DUGUEPEROUX, Jean SEON, Nathalie HIESLER et Louis-Gérard D'ESCRIGNE

Version 2016 actuelle

Mise à jour de l'Atlas cartographique :

Simon FAURE
Karen JOYAUX

Relecture du document :

Patrice BENOIT

Référence à utiliser

Version 2012

CLIGNET Amélie, BROSSE Laurent *et al.* (2012) – *Document d'objectifs du site Natura 2000 « Vallée du Gardon de Saint-Jean » FR9101368, Phase 1 : Atlas cartographique du diagnostic écologique*. Cabinet Barbanson Environnement & Aqua-Logiq, 38 pages.

Version 2016 actuelle

FAURE Simon, JOYAUX Karen (2016) – *Document d'objectifs du site Natura 2000 « Vallée du Gardon de Saint-Jean » FR9101368, Phase 1 : Atlas cartographique du diagnostic écologique, version mise à jour*. D'après CLIGNET Amélie, BROSSE Laurent *et al.* (2012).

TABLE DES ILLUSTRATIONS

Carte 1 : PERIMETRE DU SIC "VALLEE DU GARDON DE SAINT JEAN" ET CONTOUR DE LA ZONE D'ETUDE	1
Carte 2a : LOCALISATION DES RELEVES PHYTOSOCIOLOGIQUES DE LA MOITIE AMONT	2
Carte 2b : LOCALISATION DES RELEVES PHYTOSOCIOLOGIQUES DE LA MOITIE AVAL	3
Carte 3 : PLAN D'ASSEMBLAGE UTILISE POUR LES CARTES DE CARACTERISATION ET LOCALISATION DES HABITATS NATURELS	4
Carte 4 : CARTOGRAPHIE DES HABITATS NATURELS	5
Carte 5 : CARTOGRAPHIE DES HABITATS NATURELS D'INTERET COMMUNAUTAIRE	21
Carte 6 : REPARTITION DU BLAGEON (TELESTRES SOUFFIA)	37
Carte 7 : REPARTITION DU BARBEAU MERIDIONAL (BARBUS MERIDIONALIS)	38
Carte 8 : REPARTITION DE L'ECREVISSE A PIEDS BLANCS (AUSTROPOTAMOBIOUS PALLIPES)	39
Carte 9a : LOCALISATION DES DONNEES DE PRESENCE D'ODONATES DE L'ANNEXE II : LA CORDULIE SPLENDIDE (MACROMIA SPLENDENS)	40
Carte 9b : LOCALISATION DES HABITATS D'ODONATES DE L'ANNEXE II : LA CORDULIE SPLENDIDE (MACROMIA SPLENDENS)	41
Carte 10a : LOCALISATION DES DONNEES DE PRESENCE D'ODONATES DE L'ANNEXE II : LA CORDULIE A CORPS FIN (OXYGASTRA CURTISII)	42
Carte 10b : LOCALISATION DES HABITATS D'ODONATES DE L'ANNEXE II : LA CORDULIE A CORPS FIN (OXYGASTRA CURTISII)	43
Carte 11 : LOCALISATION DES DONNEES DE PRESENCE ET D'HABITATS D'ODONATES DE L'ANNEXE II : LE GOMPHE DE GRASLIN (GOMPHUS GRASLINII)	44
Carte 12 : LOCALISATION DES DONNEES DE PRESENCE DE COLEOPTERES DE L'ANNEXE II : LE GRAND CAPRICORNE, LE LUCANE CERF-VOLANT ET LA ROSALIE DES ALPES ...	45
Carte 13 : LOCALISATION DES ESPECES DE CHIROPTERES OBSERVEES	46
Carte 14 : LOCALISATION DES DONNEES DE PRESENCE DU CASTOR (CASTOR FIBER)	47
Carte 15 : LOCALISATION DES DONNEES DE PRESENCE DE LA LOUTRE (LUTRA LUTRA)	48

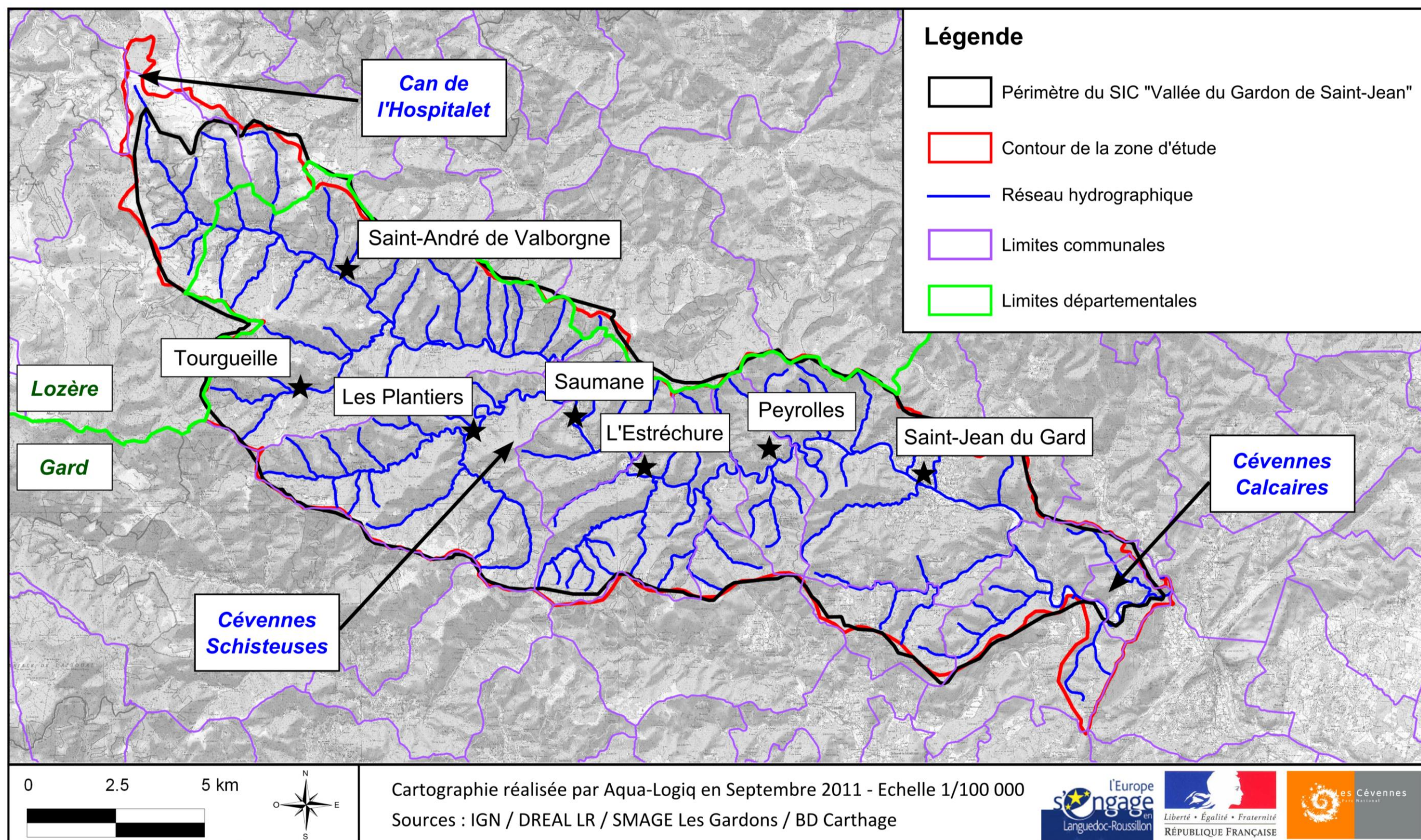


PERIMETRE DU SIC "VALLEE DU GARDON DE SAINT JEAN" ET CONTOUR DE LA ZONE D'ETUDE

Document d'Objectifs du Site Natura 2000 "Vallée du Gardon de Saint Jean" FR 9101368

CARTE
N° 1

Carte originale - 2012



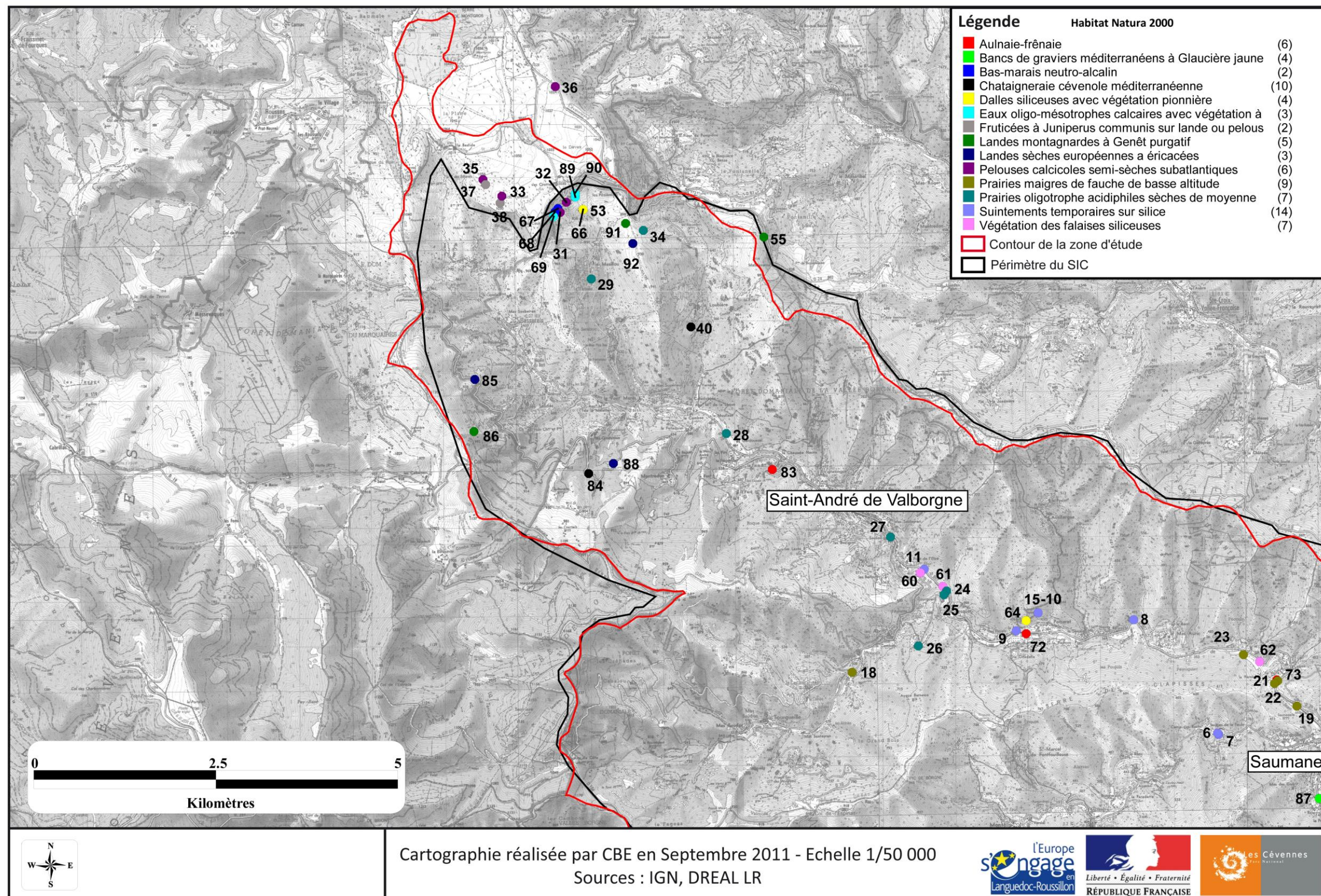


LOCALISATION DES RELEVÉS PHYTOSOCIOLOGIQUES DE LA MOITIE AMONT

Document d'Objectifs du site Natura 2000 "Vallée du Gardon de Saint-Jean" - FR9101368

CARTE
N°2a

Carte originale - 2012

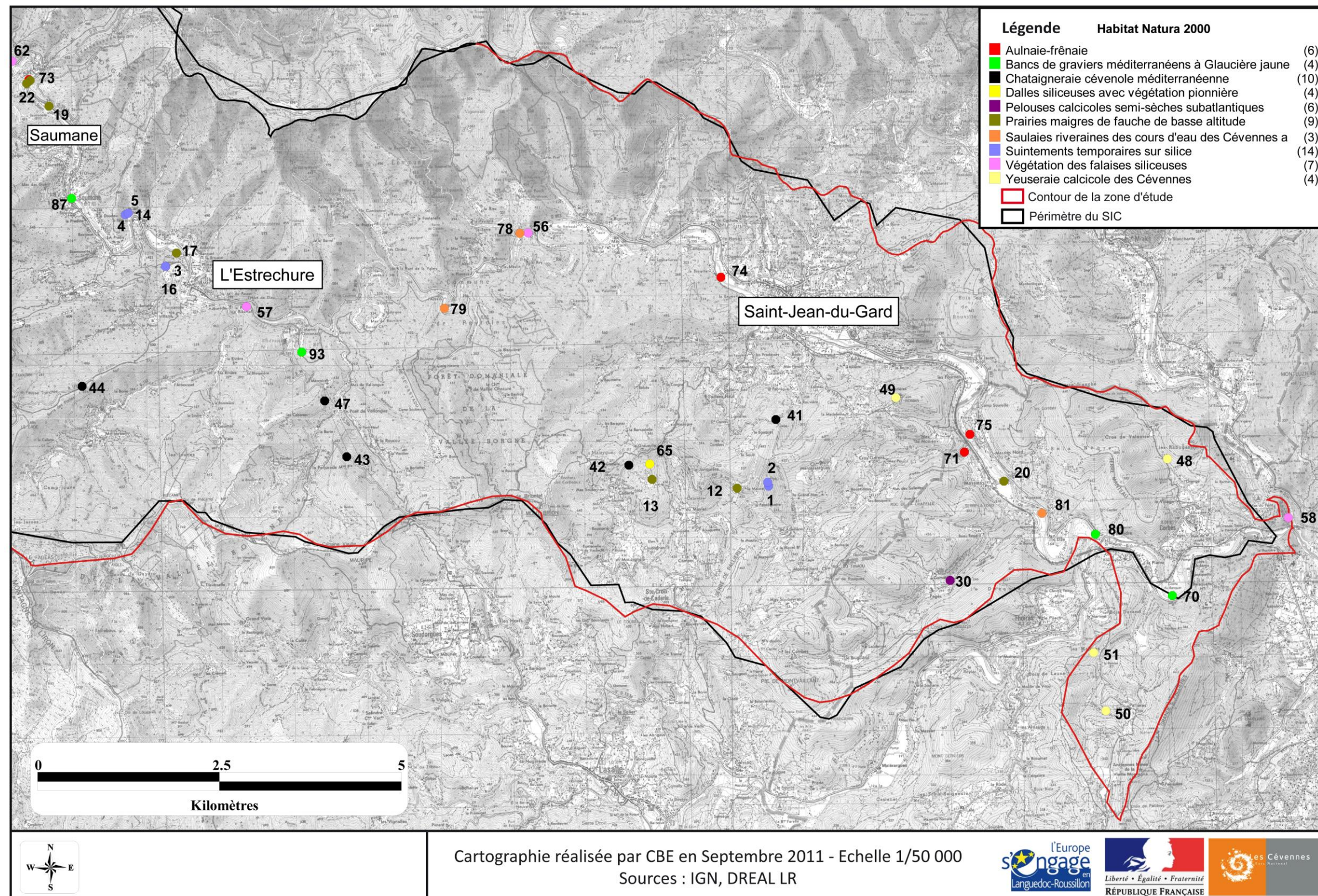


LOCALISATION DES RELEVÉS PHYTOSOCIOLOGIQUES DE LA MOITIE AVANT

Document d'Objectifs du site Natura 2000 "Vallée du Gardon de Saint-Jean" - FR9101368

CARTE
N°2b

Carte originale - 2012



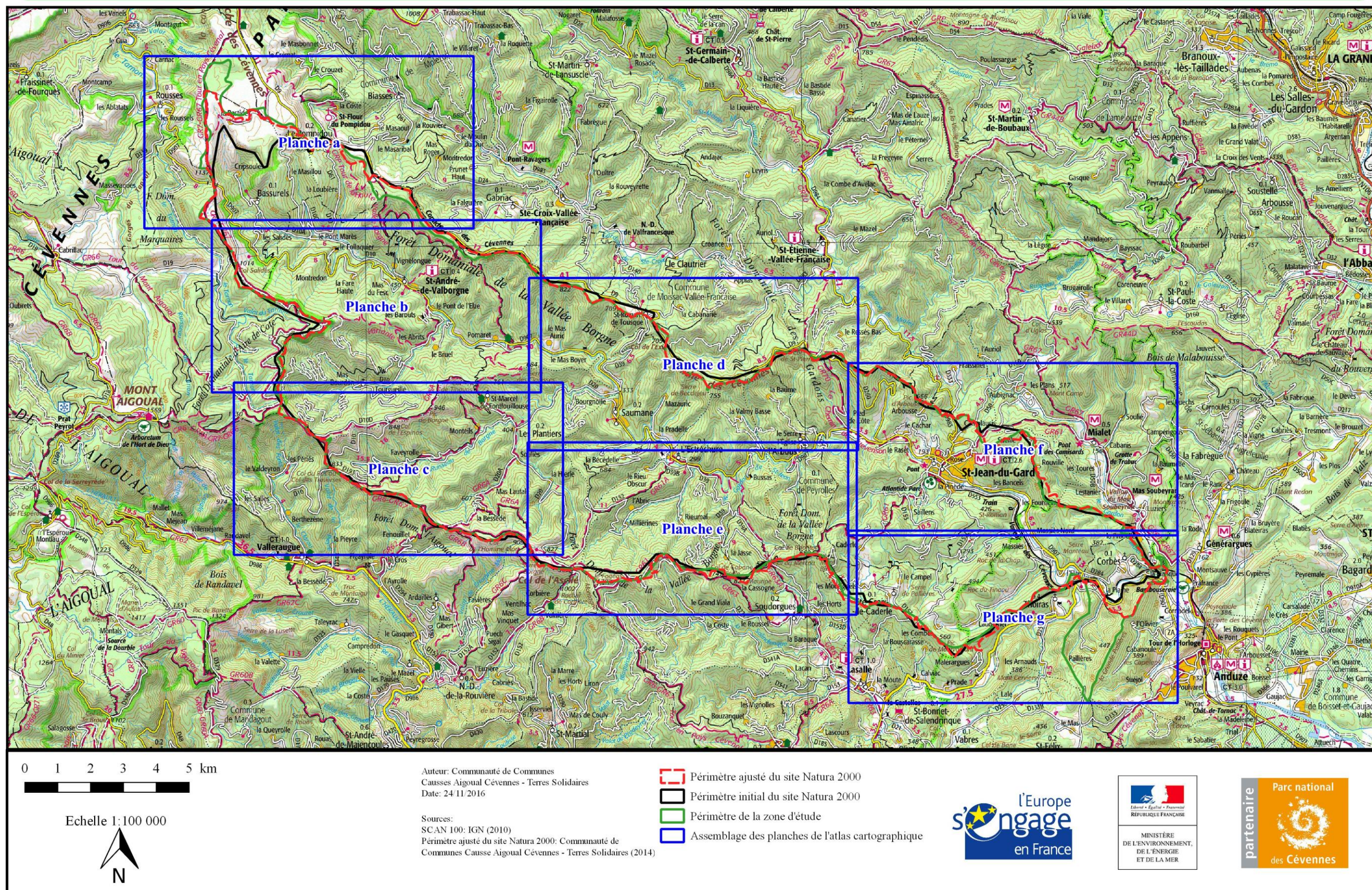


Plan d'assemblage utilisé pour les cartes des habitats

Documents d'objectifs du site Natura 2000 "Vallée du Gardon de Saint-Jean" - FR9101368

Carte
N° 3

Carte mise à jour - 2016





Légende de la cartographie des habitats naturels

Documents d'objectifs du site Natura 2000 "Vallée du Gardon de Saint-Jean" - FR9101368

Carte
N° 4

Carte mise à jour - 2016

Périmètres

- Périmètre ajusté du site Natura 2000
- Périmètre initial du site Natura 2000
- Périmètre de la zone d'étude (pour la rédaction du diagnostic écologique)

Composition de la légende

(Code Corine Biotope// Code Natura 2000) - Nom du ou des habitats selonle DOCOB

Note: La présence de hachures indique une mosaïque d'habitats.
La couleur de fond indique l'habitat majoritaire, la couleur hachurée indique l'habitat secondaire.

Milieux humides et aquatiques liés à la rivière

- (24.1//----) - Lit de la rivière
- (24.225&44.1&44.1//3250-1&3240-2&3280-2) - Banes de graviers méditerranéens à Glaucière jaune et Sables a annuelles & Saules riveraines des cours d'eau des Cévennes à Saule pourpre et Saule drapé
- (24.52//----) - Végétation des vases fluviatiles
- (44.3//91E0-8_P) - Aulnaies-frênaies à Laïche espacée des petits ruisseaux
- (44.51 ou 44.63//92A0-7) - Aulnaies-frênaies à Frêne oxyphyllé

Milieux humides ponctuels liés aux ruissellements

- (22.12&22.44//3140-1&3140-1) - Eaux oligo-mésotrophes calcaires avec végétation à Chara spp
- (22.341//3170-1_P) - Suintements temporaires sur silice
- (54.12&54.2F//7220-1_P&7230-1) - Sources pétrifiantes & Bas-marais neutro-alcalins

Milieux forestiers

- (41.12//9120-4) - Hêtraies acidiphiles et calcicoles submontagnardes
- (41.16//9150-3) - Hêtraies acidiphiles et calcicoles submontagnardes
- (41.9//9260-1) - Châtaigneraies cévenoles méditerranéennes
- (45.3//9340-6) - Yeuseraies acidiphiles des Cévennes
- (41.23//----) - Frênaies et charmaies sub-atlantiques
- (41.5//----) - Chênaies acidiphiles
- (45.312//9340-4) - Yeuseraies calcicoles des Cévennes
- (45.32//----) - Forêts de Chênes verts supra-méditerranéennes
- (42.57//----) - Forêts ou plantations de Pin sylvestre du Massif Central
- (42.81//----) - Pinèdes à Pin maritime
- (83.31//----) - Plantations de conifères exotiques
- (83.32//----) - Peuplements de Robinier faux-acacia
- (41.39//----) - Bois de frênes post-cultureaux

Landes et fourrés

- (31.2//4030) - Landes sèches européennes à Ericacées
- (31.84//5120-1) - Landes montagnardes à Genêt purgatif
- (31.88//5130-2) - Fruticées à Genévrier commun sur lande ou pelouse calcaire
- (31.8//----) - Fourrés à Rosacées
- (32.31//----) - Maquis à Bruyère arborescente
- (31.84&31.8421//5120-1) - Landes montagnardes à Genêt purgatif
- (31.88//5130-2) - Fruticées à Genévrier commun sur lande ou pelouse calcaire

Milieux agropastoraux

- (38.2//6510-7) - Prairies maigres de fauche de basse altitude
- (34.322 & 34.332//6210_P) - Pelouses calcicoles semi-sèches subatlantiques
- (34.7//----) - Pelouses méditerranéo-montagnardes
- (35.1//6230-4_P) - Prairies oligotrophes acidiphiles sèches de moyenne altitude
- (38.1//----) - Pâturages mésophiles
- (81.1//----) - Prairies améliorées

Milieux rocheux

- (34.114//8230-4) - Dalles siliceuses avec végétation pionnière
- (34.114//8230-4) - Dalles siliceuses avec végétation pionnière
- (62.26//8220-14) - Végétation des falaises siliceuses

Zones anthropisées

- (82.1 ou 85.3//----) - Cultures ou Bâti, jardin et zones urbaines

Surfaces sans information

- Aucune information



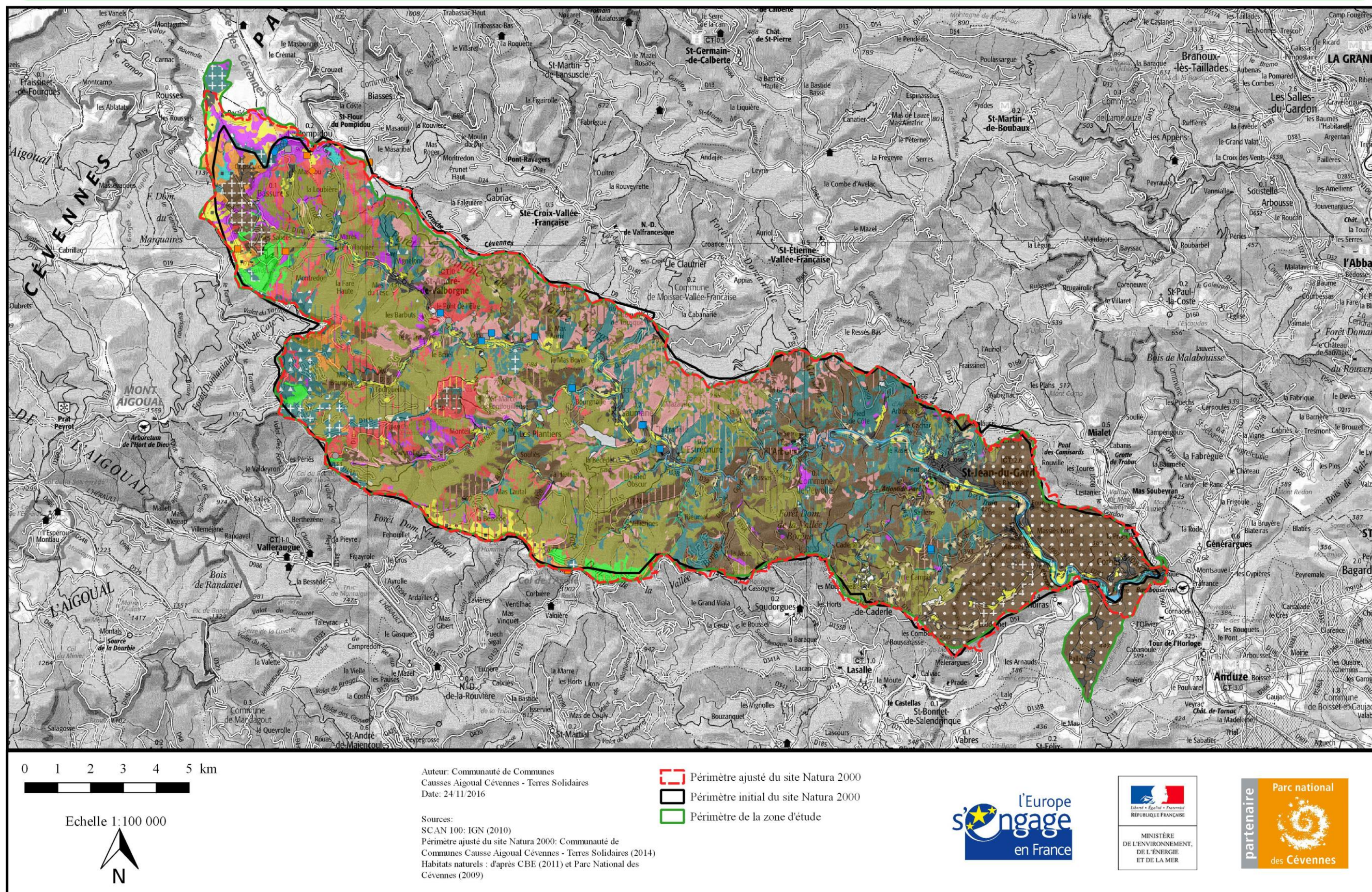


Cartographie des habitats naturels

Documents d'objectifs du site Natura 2000 "Vallée du Gardon de Saint-Jean" - FR9101368

Carte
N° 4

Carte mise à jour - 2016





Légende de la cartographie des habitats naturels

Documents d'objectifs du site Natura 2000 "Vallée du Gardon de Saint-Jean" - FR9101368

Carte
N° 4

Carte mise à jour - 2016

Périmètres

- Périmètre ajusté du site Natura 2000
- Périmètre initial du site Natura 2000
- Périmètre de la zone d'étude (pour la rédaction du diagnostic écologique)

Composition de la légende

(Code Corine Biotope// Code Natura 2000) - Nom du ou des habitats selonle DOCOB

Note: La présence de hachures indique une mosaïque d'habitats.
La couleur de fond indique l'habitat majoritaire, la couleur hachurée indique l'habitat secondaire.

Milieux humides et aquatiques liés à la rivière

- (24.1//----) - Lit de la rivière
- (24.225&44.1&44.1//3250-1&3240-2&3280-2) - Banes de graviers méditerranéens à Glaucière jaune et Sables a annuelles & Saules riveraines des cours d'eau des Cévennes à Saule pourpre et Saule drapé
- (24.52//----) - Végétation des vases fluviatiles
- (44.3//91E0-8_P) - Aulnaies-frênaies à Laïche espacée des petits ruisseaux
- (44.51 ou 44.63//92A0-7) - Aulnaies-frênaies à Frêne oxyphyllé

Milieux humides ponctuels liés aux ruissellements

- (22.12&22.44//3140-1&3140-1) - Eaux oligo-mésotrophes calcaires avec végétation à Chara spp
- (22.341//3170-1_P) - Suintements temporaires sur silice
- (54.12&54.2F//7220-1_P&7230-1) - Sources pétrifiantes & Bas-marais neutro-alcalins

Milieux forestiers

- (41.12//9120-4) - Hêtraies acidiphiles et calcicoles submontagnardes
- (41.16//9150-3) - Hêtraies acidiphiles et calcicoles submontagnardes
- (41.9//9260-1) - Châtaigneraies cévenoles méditerranéennes
- (45.3//9340-6) - Yeuseraies acidiphiles des Cévennes
- (41.23//----) - Frênaies et charmaies sub-atlantiques
- (41.5//----) - Chênaies acidiphiles
- (45.312//9340-4) - Yeuseraies calcicoles des Cévennes
- (45.32//----) - Forêts de Chênes verts supra-méditerranéennes
- (42.57//----) - Forêts ou plantations de Pin sylvestre du Massif Central
- (42.81//----) - Pinèdes à Pin maritime
- (83.31//----) - Plantations de conifères exotiques
- (83.32//----) - Peuplements de Robinier faux-acacia
- (41.39//----) - Bois de frênes post-cultureaux

Landes et fourrés

- (31.2//4030) - Landes sèches européennes à Ericacées
- (31.84//5120-1) - Landes montagnardes à Genêt purgatif
- (31.88//5130-2) - Fruticées à Genévrier commun sur lande ou pelouse calcaire
- (31.8//----) - Fourrés à Rosacées
- (32.31//----) - Maquis à Bruyère arborescente
- (31.84&31.8421//5120-1) - Landes montagnardes à Genêt purgatif
- (31.88//5130-2) - Fruticées à Genévrier commun sur lande ou pelouse calcaire

Milieux agropastoraux

- (38.2//6510-7) - Prairies maigres de fauche de basse altitude
- (34.322 & 34.332//6210_P) - Pelouses calcicoles semi-sèches subatlantiques
- (34.7//----) - Pelouses méditerranéo-montagnardes
- (35.1//6230-4_P) - Prairies oligotrophes acidiphiles sèches de moyenne altitude
- (38.1//----) - Pâturages mésophiles
- (81.1//----) - Prairies améliorées

Milieux rocheux

- (34.114//8230-4) - Dalles siliceuses avec végétation pionnière
- (34.114//8230-4) - Dalles siliceuses avec végétation pionnière
- (62.26//8220-14) - Végétation des falaises siliceuses

Zones anthropisées

- (82.1 ou 85.3//----) - Cultures ou Bâti, jardin et zones urbaines

Surfaces sans information

- Aucune information



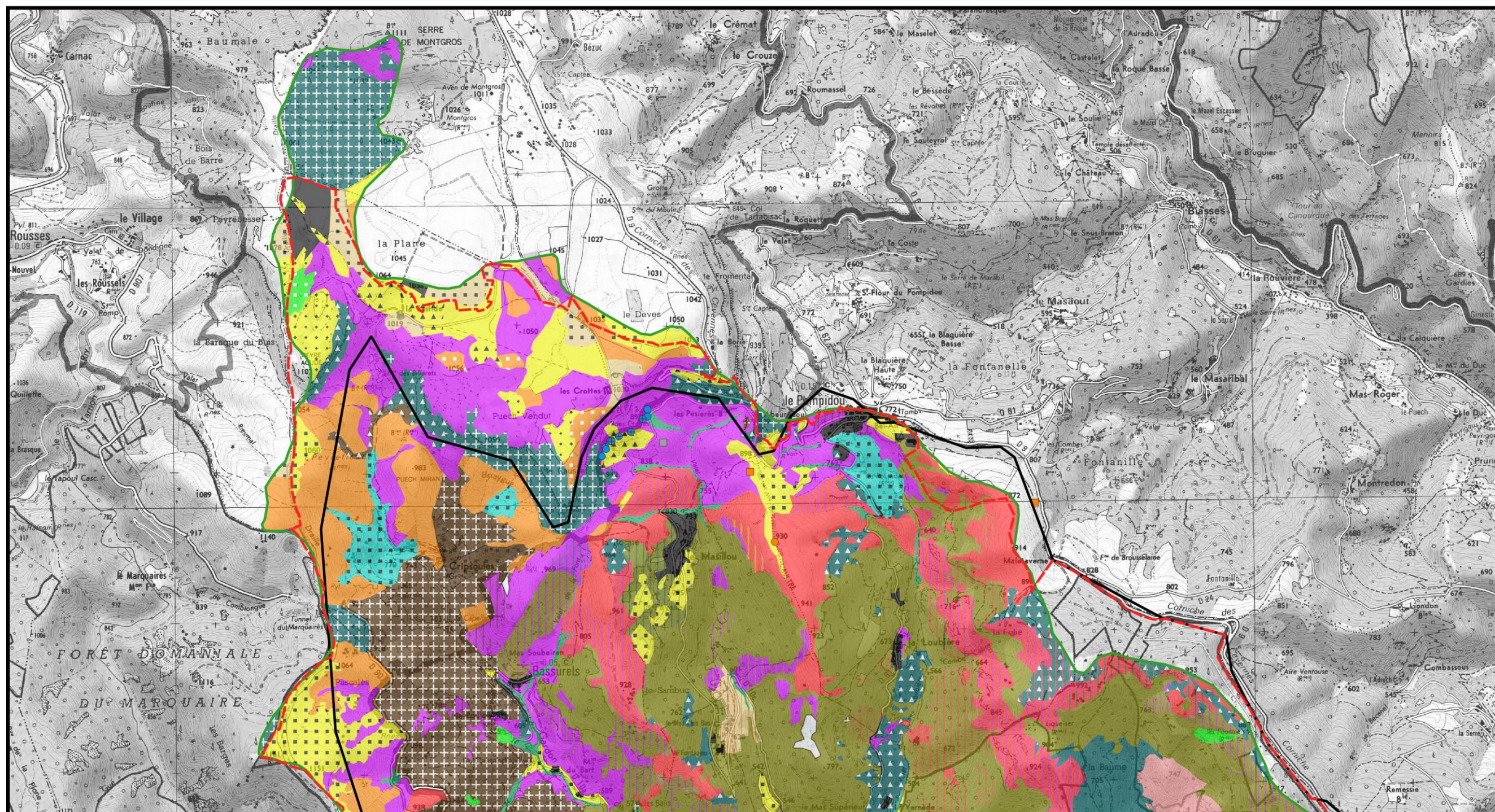


Cartographie des habitats naturels - Planche a

Documents d'objectifs du site Natura 2000 "Vallée du Gardon de Saint-Jean" - FR9101368

Carte
N° 4 a

Carte mise à jour - 2016



0 0.5 1 1.5 km

Echelle 1:25 000



Auteur: Communauté de Communes
Causse Aigoual Cévennes - Terres Solidaires
Date: 24/11/2016

Sources:
SCAN 25: IGN (2010)
Périmètre ajusté du site Natura 2000: Communauté de
Communes Causse Aigoual Cévennes - Terres Solidaires (2014)
Habitats naturels : d'après CBE (2011) et Parc National des
Cévennes (2009)

- Périmètre ajusté du site Natura 2000
- Périmètre initial du site Natura 2000
- Périmètre de la zone d'étude





Légende de la cartographie des habitats naturels

Documents d'objectifs du site Natura 2000 "Vallée du Gardon de Saint-Jean" - FR9101368

Carte
N° 4

Carte mise à jour - 2016

Périmètres

- Périmètre ajusté du site Natura 2000
- Périmètre initial du site Natura 2000
- Périmètre de la zone d'étude (pour la rédaction du diagnostic écologique)

Composition de la légende

(Code Corine Biotope// Code Natura 2000) - Nom du ou des habitats selonle DOCOB

Note: La présence de hachures indique une mosaïque d'habitats.
La couleur de fond indique l'habitat majoritaire, la couleur hachurée indique l'habitat secondaire.

Milieux humides et aquatiques liés à la rivière

- (24.1//----) - Lit de la rivière
- (24.225&44.1&44.1//3250-1&3240-2&3280-2) - Banes de graviers méditerranéens à Glaucière jaune et Sables a annuelles & Saules riveraines des cours d'eau des Cévennes à Saule pourpre et Saule drapé
- (24.52//----) - Végétation des vases fluviatiles
- (44.3//91E0-8_P) - Aulnaies-frênaies à Laîche espacée des petits ruisseaux
- (44.51 ou 44.63//92A0-7) - Aulnaies-frênaies à Frêne oxyphyllé

Milieux humides ponctuels liés aux ruissellements

- (22.12&22.44//3140-1&3140-1) - Eaux oligo-mésotrophes calcaires avec végétation à Chara spp
- (22.341//3170-1_P) - Suintements temporaires sur silice
- (54.12&54.2F//7220-1_P&7230-1) - Sources pétrifiantes & Bas-marais neutro-alcalins

Milieux forestiers

- (41.12//9120-4) - Hêtraies acidiphiles et calcicoles submontagnardes
- (41.16//9150-3) - Hêtraies acidiphiles et calcicoles submontagnardes
- (41.9//9260-1) - Châtaigneraies cévenoles méditerranéennes
- (45.3//9340-6) - Yeuseraies acidiphiles des Cévennes
- (41.23//----) - Frênaies et charmaies sub-atlantiques
- (41.5//----) - Chênaies acidiphiles
- (45.312//9340-4) - Yeuseraies calcicoles des Cévennes
- (45.32//----) - Forêts de Chênes verts supra-méditerranéennes
- (42.57//----) - Forêts ou plantations de Pin sylvestre du Massif Central
- (42.81//----) - Pinèdes à Pin maritime
- (83.31//----) - Plantations de conifères exotiques
- (83.32//----) - Peuplements de Robinier faux-acacia
- (41.39//----) - Bois de frênes post-culturaux

Landes et fourrés

- (31.2//4030) - Landes sèches européennes à Ericacées
- (31.84//5120-1) - Landes montagnardes à Genêt purgatif
- (31.88//5130-2) - Fruticées à Genévrier commun sur lande ou pelouse calcaire
- (31.8//----) - Fourrés à Rosacées
- (32.31//----) - Maquis à Bruyère arborescente
- (31.84&31.8421//5120-1) - Landes montagnardes à Genêt purgatif
- (31.88//5130-2) - Fruticées à Genévrier commun sur lande ou pelouse calcaire

Milieux agropastoraux

- (38.2//6510-7) - Prairies maigres de fauche de basse altitude
- (34.322 & 34.332//6210_P) - Pelouses calcicoles semi-sèches subatlantiques
- (34.7//----) - Pelouses méditerranéo-montagnardes
- (35.1//6230-4_P) - Prairies oligotrophes acidiphiles sèches de moyenne altitude
- (38.1//----) - Pâturages mésophiles
- (81.1//----) - Prairies améliorées

Milieux rocheux

- (34.114//8230-4) - Dalles siliceuses avec végétation pionnière
- (34.114//8230-4) - Dalles siliceuses avec végétation pionnière
- (62.26//8220-14) - Végétation des falaises siliceuses

Zones anthropisées

- (82.1 ou 85.3//----) - Cultures ou Bâti, jardin et zones urbaines

Surfaces sans information

- Aucune information



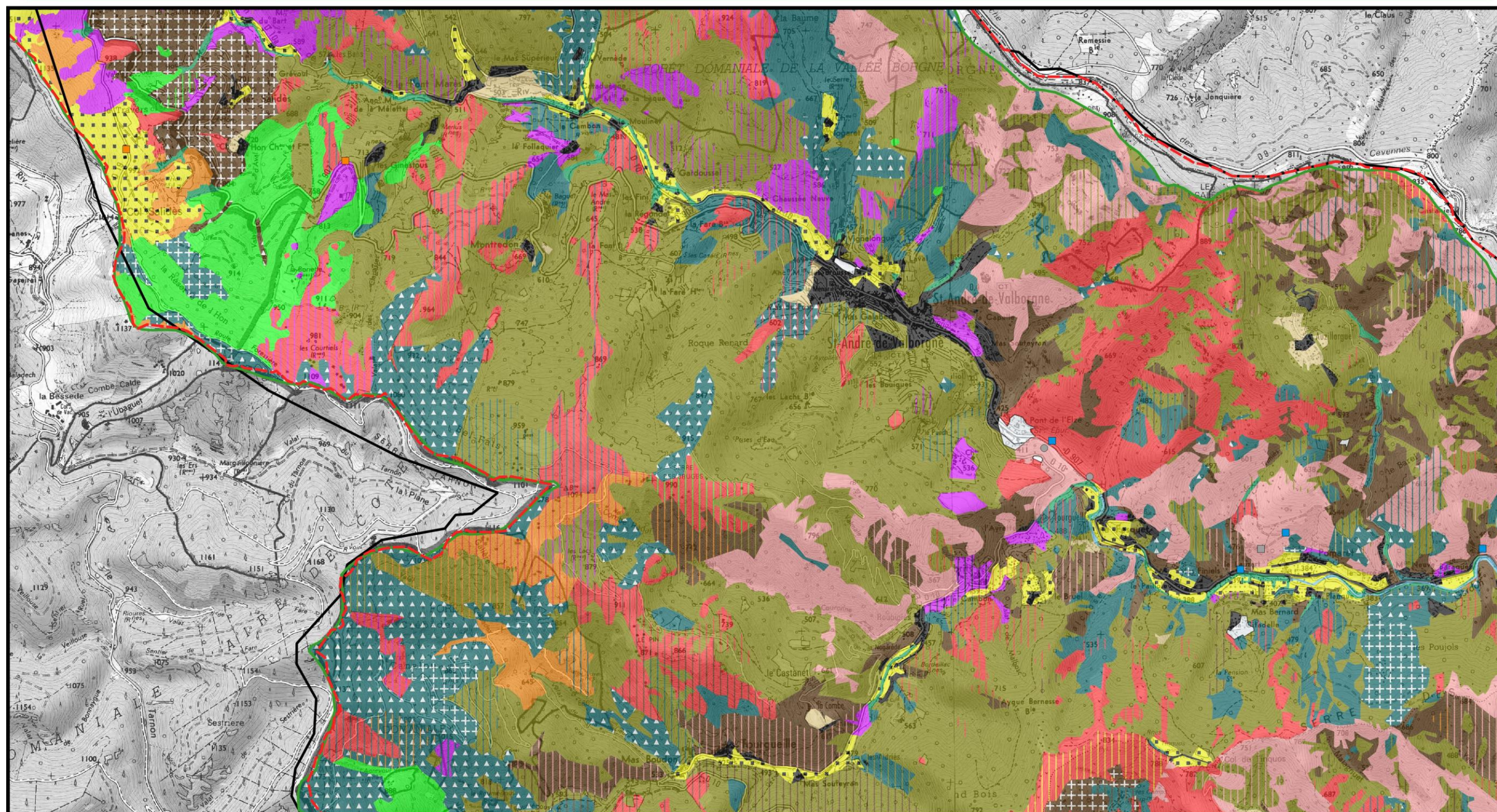


Cartographie des habitats naturels - Planche b

Documents d'objectifs du site Natura 2000 "Vallée du Gardon de Saint-Jean" - FR9101368

Carte
N° 4 b

Carte mise à jour - 2016



0 0.5 1 1.5 km

Echelle 1:25 000



Auteur: Communauté de Communes
Causse Aigoual Cévennes - Terres Solidaires
Date: 24/11/2016

Sources:
SCAN 25: IGN (2010)
Périmètre ajusté du site Natura 2000: Communauté de
Communes Causse Aigoual Cévennes - Terres Solidaires (2014)
Habitats naturels : d'après CBE (2011) et Parc National des
Cévennes (2009)

- Périmètre ajusté du site Natura 2000
- Périmètre initial du site Natura 2000
- Périmètre de la zone d'étude





Légende de la cartographie des habitats naturels

Documents d'objectifs du site Natura 2000 "Vallée du Gardon de Saint-Jean" - FR9101368

Carte
N° 4

Carte mise à jour - 2016

Périmètres

- Périmètre ajusté du site Natura 2000
- Périmètre initial du site Natura 2000
- Périmètre de la zone d'étude (pour la rédaction du diagnostic écologique)

Composition de la légende

(Code Corine Biotope// Code Natura 2000) - Nom du ou des habitats selonle DOCOB

Note: La présence de hachures indique une mosaïque d'habitats.
La couleur de fond indique l'habitat majoritaire, la couleur hachurée indique l'habitat secondaire.

Milieux humides et aquatiques liés à la rivière

- (24.1//----) - Lit de la rivière
- (24.225&44.1&44.1//3250-1&3240-2&3280-2) - Bancs de graviers méditerranéens à Glaucière jaune et Sables a annuelles & Saules riveraines des cours d'eau des Cévennes à Saule pourpre et Saule drapé
- (24.52//----) - Végétation des vases fluviaux
- (44.3//91E0-8_P) - Aulnaies-frênaies à Laîche espacée des petits ruisseaux
- (44.51 ou 44.63//92A0-7) - Aulnaies-frênaies à Frêne oxyphyllé

Milieux humides ponctuels liés aux ruissellements

- (22.12&22.44//3140-1&3140-1) - Eaux oligo-mésotrophes calcaires avec végétation à Chara spp
- (22.341//3170-1_P) - Suintements temporaires sur silice
- (54.12&54.2F//7220-1_P&7230-1) - Sources pétrifiantes & Bas-marais neutro-alcalins

Milieux forestiers

- (41.12//9120-4) - Hêtraies acidiphiles et calcicoles submontagnardes
- (41.16//9150-3) - Hêtraies acidiphiles et calcicoles submontagnardes
- (41.9//9260-1) - Châtaigneraies cévenoles méditerranéennes
- (45.3//9340-6) - Yeuseraies acidiphiles des Cévennes
- (41.23//----) - Frênaies et charmaies sub-atlantiques
- (41.5//----) - Chênaies acidiphiles
- (45.312//9340-4) - Yeuseraies calcicoles des Cévennes
- (45.32//----) - Forêts de Chênes verts supra-méditerranéennes
- (42.57//----) - Forêts ou plantations de Pin sylvestre du Massif Central
- (42.81//----) - Pinèdes à Pin maritime
- (83.31//----) - Plantations de conifères exotiques
- (83.32//----) - Peuplements de Robinier faux-acacia
- (41.39//----) - Bois de frênes post-culturaux

Landes et fourrés

- (31.2//4030) - Landes sèches européennes à Ericacées
- (31.84//5120-1) - Landes montagnardes à Genêt purgatif
- (31.88//5130-2) - Fruticées à Genévrier commun sur lande ou pelouse calcaire
- (31.8//----) - Fourrés à Rosacées
- (32.31//----) - Maquis à Bruyère arborescente
- (31.84&31.8421//5120-1) - Landes montagnardes à Genêt purgatif
- (31.88//5130-2) - Fruticées à Genévrier commun sur lande ou pelouse calcaire

Milieux agropastoraux

- (38.2//6510-7) - Prairies maigres de fauche de basse altitude
- (34.322 & 34.332//6210_P) - Pelouses calcicoles semi-sèches subatlantiques
- (34.7//----) - Pelouses méditerranéo-montagnardes
- (35.1//6230-4_P) - Prairies oligotrophes acidiphiles sèches de moyenne altitude
- (38.1//----) - Pâturages mésophiles
- (81.1//----) - Prairies améliorées

Milieux rocheux

- (34.114//8230-4) - Dalles siliceuses avec végétation pionnière
- (34.114//8230-4) - Dalles siliceuses avec végétation pionnière
- (62.26//8220-14) - Végétation des falaises siliceuses

Zones anthropisées

- (82.1 ou 85.3//----) - Cultures ou Bâti, jardin et zones urbaines

Surfaces sans information

- Aucune information



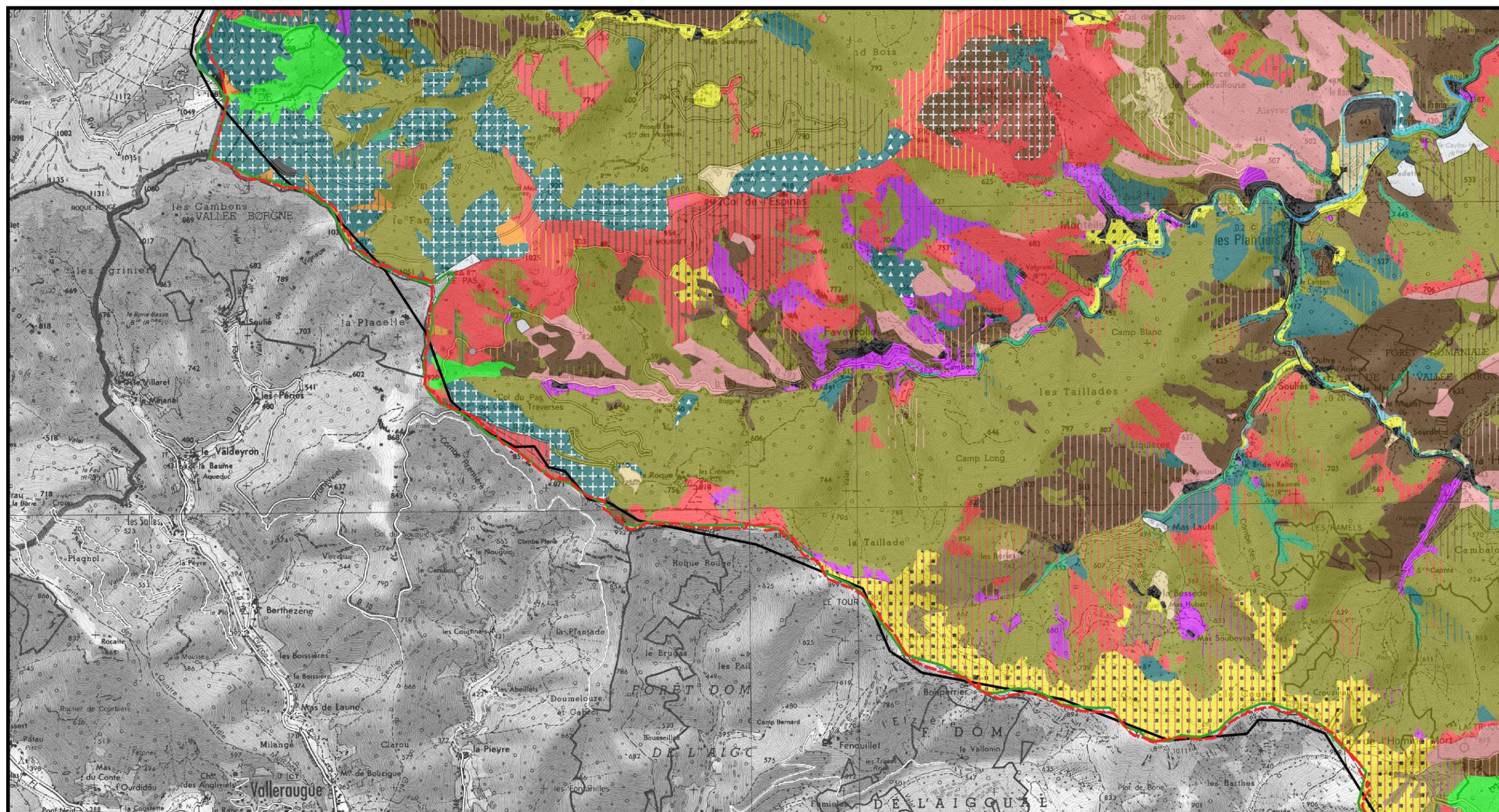


Cartographie des habitats naturels - Planche c

Documents d'objectifs du site Natura 2000 "Vallée du Gardon de Saint-Jean" - FR9101368

Carte
N° 4 c

Carte mise à jour - 2016



0 0.5 1 1.5 km

Echelle 1:25 000



Auteur: Communauté de Communes
Causse Aigoual Cévennes - Terres Solidaires
Date: 24/11/2016

Sources:
SCAN 25: IGN (2010)
Périmètre ajusté du site Natura 2000: Communauté de
Communes Causse Aigoual Cévennes - Terres Solidaires (2014)
Habitats naturels : d'après CBE (2011) et Parc National des
Cévennes (2009)

- Périmètre ajusté du site Natura 2000
- Périmètre initial du site Natura 2000
- Périmètre de la zone d'étude





Légende de la cartographie des habitats naturels

Documents d'objectifs du site Natura 2000 "Vallée du Gardon de Saint-Jean" - FR9101368

Carte
N° 4

Carte mise à jour - 2016

Périmètres

- Périmètre ajusté du site Natura 2000
- Périmètre initial du site Natura 2000
- Périmètre de la zone d'étude (pour la rédaction du diagnostic écologique)

Composition de la légende

(Code Corine Biotope// Code Natura 2000) - Nom du ou des habitats selonle DOCOB

Note: La présence de hachures indique une mosaïque d'habitats.
La couleur de fond indique l'habitat majoritaire, la couleur hachurée indique l'habitat secondaire.

Milieux humides et aquatiques liés à la rivière

- (24.1//----) - Lit de la rivière
- (24.225&44.1&44.1//3250-1&3240-2&3280-2) - Bancs de graviers méditerranéens à Glaucière jaune et Sables a annuelles & Saules riveraines des cours d'eau des Cévennes à Saule pourpre et Saule drapé
- (24.52//----) - Végétation des vases fluviatiles
- (44.3//91E0-8_P) - Aulnaies-frênaies à Laïche espacée des petits ruisseaux
- (44.51 ou 44.63//92A0-7) - Aulnaies-frênaies à Frêne oxyphyllé

Milieux humides ponctuels liés aux ruissellements

- (22.12&22.44//3140-1&3140-1) - Eaux oligo-mésotrophes calcaires avec végétation à Chara spp
- (22.341//3170-1_P) - Suintements temporaires sur silice
- (54.12&54.2F//7220-1_P&7230-1) - Sources pétrifiantes & Bas-marais neutro-alcalins

Milieux forestiers

- (41.12//9120-4) - Hêtraies acidiphiles et calcicoles submontagnardes
- (41.16//9150-3) - Hêtraies acidiphiles et calcicoles submontagnardes
- (41.9//9260-1) - Châtaigneraies cévenoles méditerranéennes
- (45.3//9340-6) - Yeuseraies acidiphiles des Cévennes
- (41.23//----) - Frênaies et charmaies sub-atlantiques
- (41.5//----) - Chênaies acidiphiles
- (45.312//9340-4) - Yeuseraies calcicoles des Cévennes
- (45.32//----) - Forêts de Chênes verts supra-méditerranéennes
- (42.57//----) - Forêts ou plantations de Pin sylvestre du Massif Central
- (42.81//----) - Pinèdes à Pin maritime
- (83.31//----) - Plantations de conifères exotiques
- (83.32//----) - Peuplements de Robinier faux-acacia
- (41.39//----) - Bois de frênes post-culturaux

Landes et fourrés

- (31.2//4030) - Landes sèches européennes à Ericacées
- (31.84//5120-1) - Landes montagnardes à Genêt purgatif
- (31.88//5130-2) - Fruticées à Genévrier commun sur lande ou pelouse calcaire
- (31.8//----) - Fourrés à Rosacées
- (32.31//----) - Maquis à Bruyère arborescente
- (31.84&31.8421//5120-1) - Landes montagnardes à Genêt purgatif
- (31.88//5130-2) - Fruticées à Genévrier commun sur lande ou pelouse calcaire

Milieux agropastoraux

- (38.2//6510-7) - Prairies maigres de fauche de basse altitude
- (34.322 & 34.332//6210_P) - Pelouses calcicoles semi-sèches subatlantiques
- (34.7//----) - Pelouses méditerranéo-montagnardes
- (35.1//6230-4_P) - Prairies oligotrophes acidiphiles sèches de moyenne altitude
- (38.1//----) - Pâturages mésophiles
- (81.1//----) - Prairies améliorées

Milieux rocheux

- (34.114//8230-4) - Dalles siliceuses avec végétation pionnière
- (34.114//8230-4) - Dalles siliceuses avec végétation pionnière
- (62.26//8220-14) - Végétation des falaises siliceuses

Zones anthropisées

- (82.1 ou 85.3//----) - Cultures ou Bâti, jardin et zones urbaines

Surfaces sans information

- Aucune information



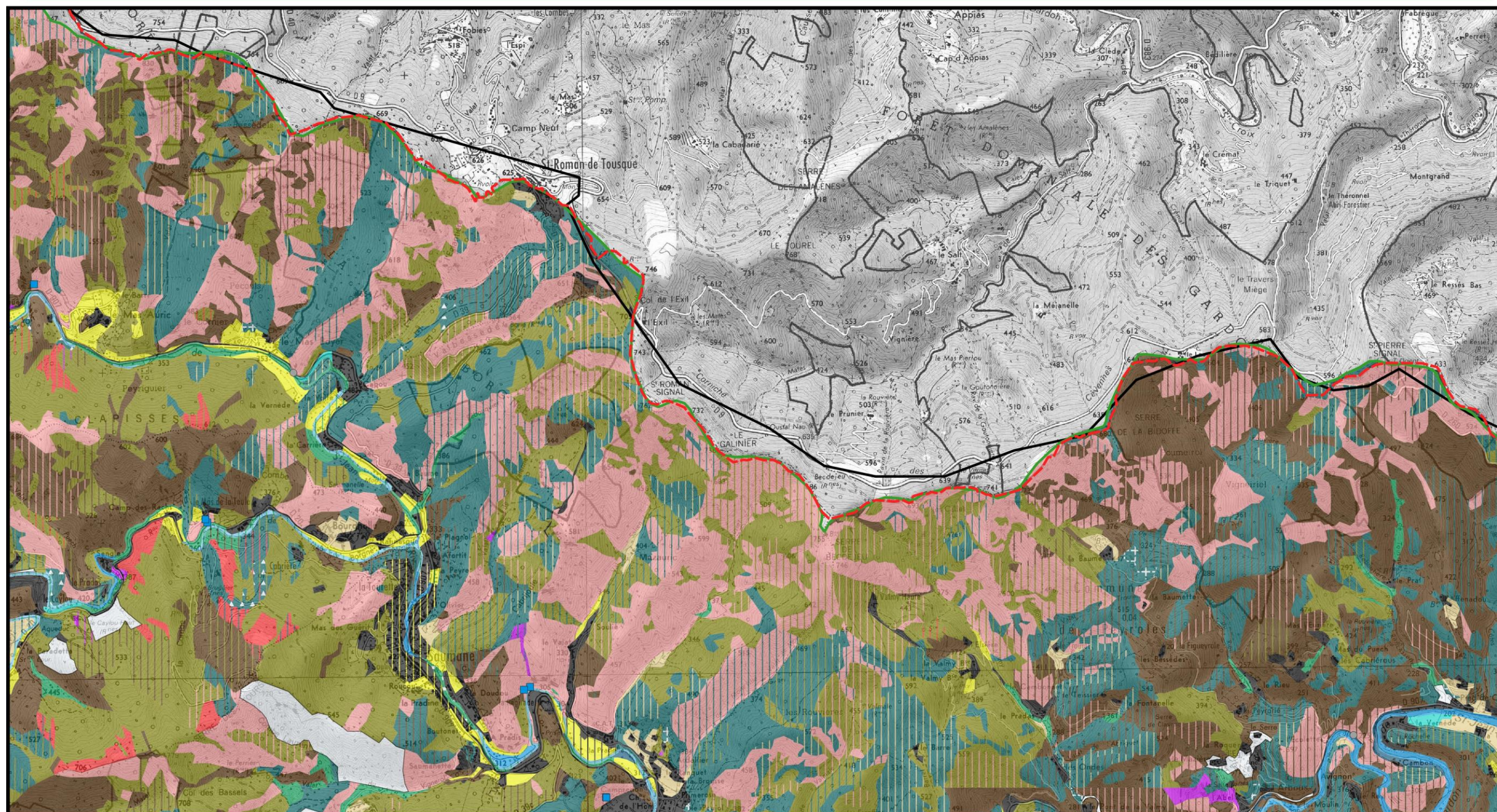


Cartographie des habitats naturels - Planche d

Documents d'objectifs du site Natura 2000 "Vallée du Gardon de Saint-Jean" - FR9101368

Carte
N° 4 d

Carte mise à jour - 2016



0 0.5 1 1.5 km

Echelle 1:25 000



Auteur: Communauté de Communes
Causse Aigoual Cévennes - Terres Solidaires
Date: 24/11/2016

Sources:
SCAN 25: IGN (2010)
Périmètre ajusté du site Natura 2000: Communauté de
Communes Causse Aigoual Cévennes - Terres Solidaires (2014)
Habitats naturels : d'après CBE (2011) et Parc National des
Cévennes (2009)

- Périmètre ajusté du site Natura 2000
- Périmètre initial du site Natura 2000
- Périmètre de la zone d'étude





Légende de la cartographie des habitats naturels

Documents d'objectifs du site Natura 2000 "Vallée du Gardon de Saint-Jean" - FR9101368

Carte
N° 4

Carte mise à jour - 2016

Périmètres

- Périmètre ajusté du site Natura 2000
- Périmètre initial du site Natura 2000
- Périmètre de la zone d'étude (pour la rédaction du diagnostic écologique)

Composition de la légende

(Code Corine Biotope// Code Natura 2000) - Nom du ou des habitats selonle DOCOB

Note: La présence de hachures indique une mosaïque d'habitats.
La couleur de fond indique l'habitat majoritaire, la couleur hachurée indique l'habitat secondaire.

Milieux humides et aquatiques liés à la rivière

- (24.1//----) - Lit de la rivière
- (24.225&44.1&44.1//3250-1&3240-2&3280-2) - Banes de graviers méditerranéens à Glaucière jaune et Sables a annuelles & Saules riveraines des cours d'eau des Cévennes à Saule pourpre et Saule drapé
- (24.52//----) - Végétation des vases fluviaux
- (44.3//91E0-8_P) - Aulnaies-frênaies à Laïche espacée des petits ruisseaux
- (44.51 ou 44.63//92A0-7) - Aulnaies-frênaies à Frêne oxyphylle

Milieux humides ponctuels liés aux ruissellements

- (22.12&22.44//3140-1&3140-1) - Eaux oligo-mésotrophes calcaires avec végétation à Chara spp
- (22.341//3170-1_P) - Suintements temporaires sur silice
- (54.12&54.2F//7220-1_P&7230-1) - Sources pétrifiantes & Bas-marais neutro-alcalins

Milieux forestiers

- (41.12//9120-4) - Hêtraies acidiphiles et calcicoles submontagnardes
- (41.16//9150-3) - Hêtraies acidiphiles et calcicoles submontagnardes
- (41.9//9260-1) - Châtaigneraies cévenoles méditerranéennes
- (45.3//9340-6) - Yeuseraies acidiphiles des Cévennes
- (41.23//----) - Frênaies et charmaies sub-atlantiques
- (41.5//----) - Chênaies acidiphiles
- (45.312//9340-4) - Yeuseraies calcicoles des Cévennes
- (45.32//----) - Forêts de Chênes verts supra-méditerranéennes
- (42.57//----) - Forêts ou plantations de Pin sylvestre du Massif Central
- (42.81//----) - Pinèdes à Pin maritime
- (83.31//----) - Plantations de conifères exotiques
- (83.32//----) - Peuplements de Robinier faux-acacia
- (41.39//----) - Bois de frênes post-cultureux

Landes et fourrés

- (31.2//4030) - Landes sèches européennes à Ericacées
- (31.84//5120-1) - Landes montagnardes à Genêt purgatif
- (31.88//5130-2) - Fruticées à Genévrier commun sur lande ou pelouse calcaire
- (31.8//----) - Fourrés à Rosacées
- (32.31//----) - Maquis à Bruyère arborescente
- (31.84&31.8421//5120-1) - Landes montagnardes à Genêt purgatif
- (31.88//5130-2) - Fruticées à Genévrier commun sur lande ou pelouse calcaire

Milieux agropastoraux

- (38.2//6510-7) - Prairies maigres de fauche de basse altitude
- (34.322 & 34.332//6210_P) - Pelouses calcicoles semi-sèches subatlantiques
- (34.7//----) - Pelouses méditerranéo-montagnardes
- (35.1//6230-4_P) - Prairies oligotrophes acidiphiles sèches de moyenne altitude
- (38.1//----) - Pâturages mésophiles
- (81.1//----) - Prairies améliorées

Milieux rocheux

- (34.114//8230-4) - Dalles siliceuses avec végétation pionnière
- (34.114//8230-4) - Dalles siliceuses avec végétation pionnière
- (62.26//8220-14) - Végétation des falaises siliceuses

Zones anthropisées

- (82.1 ou 85.3//----) - Cultures ou Bâti, jardin et zones urbaines

Surfaces sans information

- Aucune information



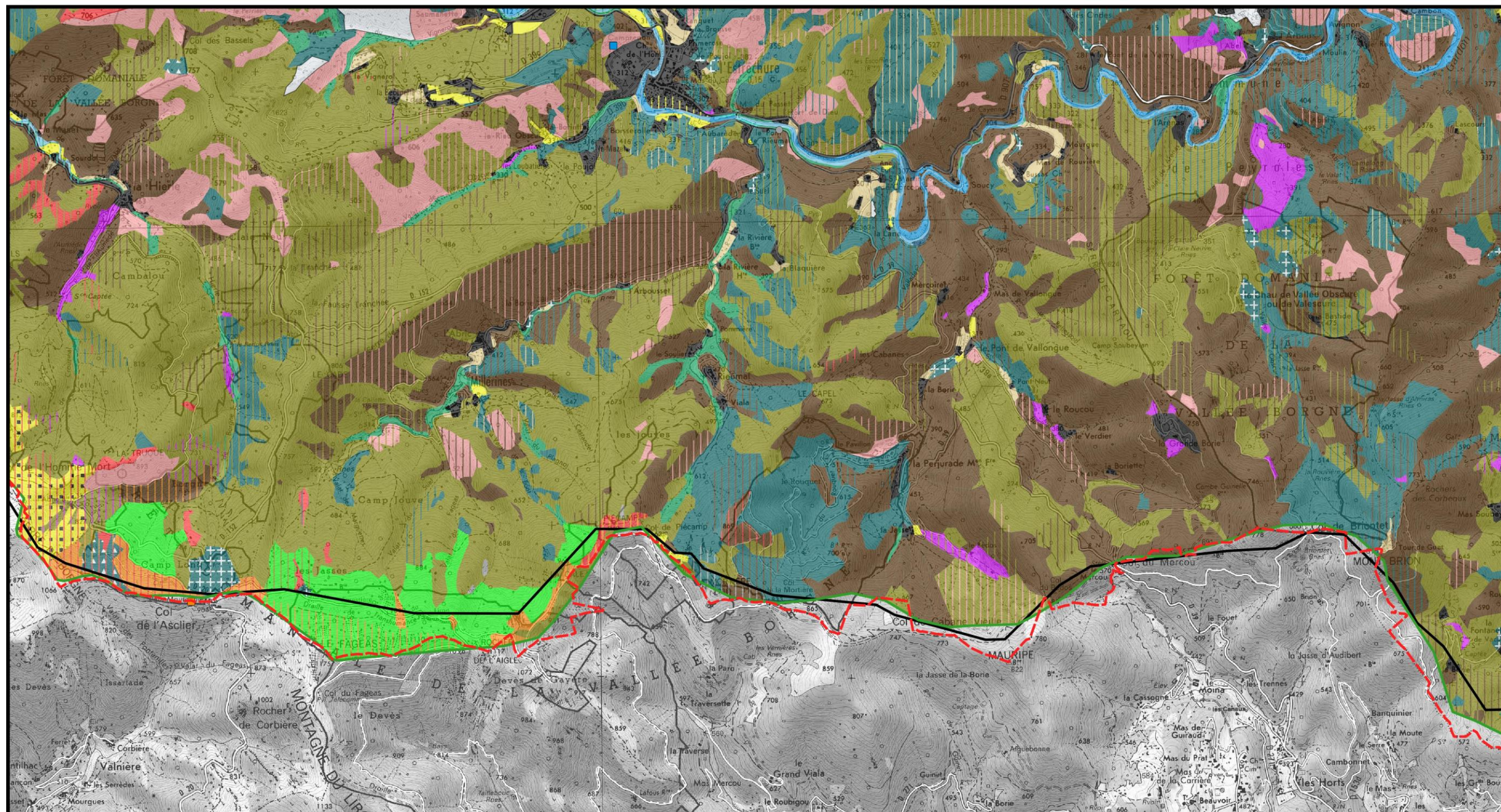


Cartographie des habitats naturels - Planche e

Documents d'objectifs du site Natura 2000 "Vallée du Gardon de Saint-Jean" - FR9101368

Carte
N° 4 e

Carte mise à jour - 2016



0 0.5 1 1.5 km

Echelle 1:25 000



Auteur: Communauté de Communes
Causse Aigoual Cévennes - Terres Solidaires
Date: 24/11/2016

Sources:
SCAN 25: IGN (2010)
Périmètre ajusté du site Natura 2000: Communauté de
Communes Causse Aigoual Cévennes - Terres Solidaires (2014)
Habitats naturel : d'après CBE (2011) et Parc National des
Cévennes (2009)

- Périmètre ajusté du site Natura 2000
- Périmètre initial du site Natura 2000
- Périmètre de la zone d'étude





Légende de la cartographie des habitats naturels

Documents d'objectifs du site Natura 2000 "Vallée du Gardon de Saint-Jean" - FR9101368

Carte
N° 4

Carte mise à jour - 2016

Périmètres

- Périmètre ajusté du site Natura 2000
- Périmètre initial du site Natura 2000
- Périmètre de la zone d'étude (pour la rédaction du diagnostic écologique)

Composition de la légende

(Code Corine Biotope// Code Natura 2000) - Nom du ou des habitats selonle DOCOB

Note: La présence de hachures indique une mosaïque d'habitats.
La couleur de fond indique l'habitat majoritaire, la couleur hachurée indique l'habitat secondaire.

Milieux humides et aquatiques liés à la rivière

- (24.1//----) - Lit de la rivière
- (24.225&44.1&44.1//3250-1&3240-2&3280-2) - Banes de graviers méditerranéens à Glaucière jaune et Sables a annuelles & Saules riveraines des cours d'eau des Cévennes à Saule pourpre et Saule drapé
- (24.52//----) - Végétation des vases fluviatiles
- (44.3//91E0-8_P) - Aulnaies-frênaies à Laîche espacée des petits ruisseaux
- (44.51 ou 44.63//92A0-7) - Aulnaies-frênaies à Frêne oxyphyllé

Milieux humides ponctuels liés aux ruissellements

- (22.12&22.44//3140-1&3140-1) - Eaux oligo-mésotrophes calcaires avec végétation à Chara spp
- (22.341//3170-1_P) - Suintements temporaires sur silice
- (54.12&54.2F//7220-1_P&7230-1) - Sources pétrifiantes & Bas-marais neutro-alcalins

Milieux forestiers

- (41.12//9120-4) - Hêtraies acidiphiles et calcicoles submontagnardes
- (41.16//9150-3) - Hêtraies acidiphiles et calcicoles submontagnardes
- (41.9//9260-1) - Châtaigneraies cévenoles méditerranéennes
- (45.3//9340-6) - Yeuseraies acidiphiles des Cévennes
- (41.23//----) - Frênaies et charmaies sub-atlantiques
- (41.5//----) - Chênaies acidiphiles
- (45.312//9340-4) - Yeuseraies calcicoles des Cévennes
- (45.32//----) - Forêts de Chênes verts supra-méditerranéennes
- (42.57//----) - Forêts ou plantations de Pin sylvestre du Massif Central
- (42.81//----) - Pinèdes à Pin maritime
- (83.31//----) - Plantations de conifères exotiques
- (83.32//----) - Peuplements de Robinier faux-acacia
- (41.39//----) - Bois de frênes post-cultureaux

Landes et fourrés

- (31.2//4030) - Landes sèches européennes à Ericacées
- (31.84//5120-1) - Landes montagnardes à Genêt purgatif
- (31.88//5130-2) - Fruticées à Genévrier commun sur lande ou pelouse calcaire
- (31.8//----) - Fourrés à Rosacées
- (32.31//----) - Maquis à Bruyère arborescente
- (31.84&31.8421//5120-1) - Landes montagnardes à Genêt purgatif
- (31.88//5130-2) - Fruticées à Genévrier commun sur lande ou pelouse calcaire

Milieux agropastoraux

- (38.2//6510-7) - Prairies maigres de fauche de basse altitude
- (34.322 & 34.332//6210_P) - Pelouses calcicoles semi-sèches subatlantiques
- (34.7//----) - Pelouses méditerranéo-montagnardes
- (35.1//6230-4_P) - Prairies oligotrophes acidiphiles sèches de moyenne altitude
- (38.1//----) - Pâturages mésophiles
- (81.1//----) - Prairies améliorées

Milieux rocheux

- (34.114//8230-4) - Dalles siliceuses avec végétation pionnière
- (34.114//8230-4) - Dalles siliceuses avec végétation pionnière
- (62.26//8220-14) - Végétation des falaises siliceuses

Zones anthropisées

- (82.1 ou 85.3//----) - Cultures ou Bâti, jardin et zones urbaines

Surfaces sans information

- Aucune information



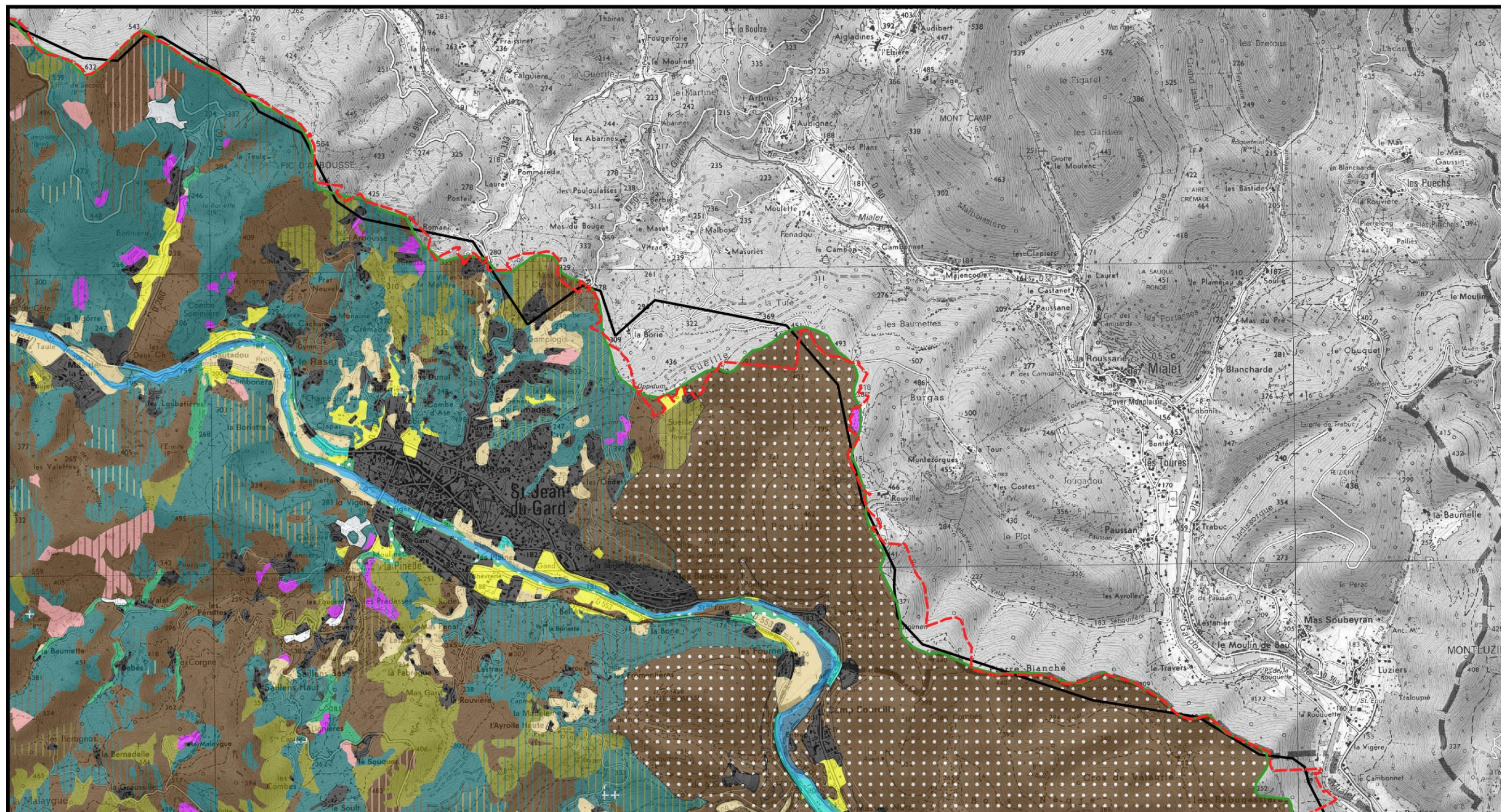


Cartographie des habitats naturels - Planche f

Documents d'objectifs du site Natura 2000 "Vallée du Gardon de Saint-Jean" - FR9101368

Carte
N° 4 f

Carte mise à jour - 2016



0 0.5 1 1.5 km

Echelle 1:25 000



Auteur: Communauté de Communes
Causse Aigoual Cévennes - Terres Solidaires
Date: 24/11/2016

Sources:
SCAN 25: IGN (2010)
Périmètre ajusté du site Natura 2000: Communauté de
Communes Causse Aigoual Cévennes - Terres Solidaires (2014)
Habitats naturels : d'après CBE (2011) et Parc National des
Cévennes (2009)

- Périmètre ajusté du site Natura 2000
- Périmètre initial du site Natura 2000
- Périmètre de la zone d'étude





Légende de la cartographie des habitats naturels

Documents d'objectifs du site Natura 2000 "Vallée du Gardon de Saint-Jean" - FR9101368

Carte
N° 4

Carte mise à jour - 2016

Périmètres

- Périmètre ajusté du site Natura 2000
- Périmètre initial du site Natura 2000
- Périmètre de la zone d'étude (pour la rédaction du diagnostic écologique)

Composition de la légende

(Code Corine Biotope// Code Natura 2000) - Nom du ou des habitats selonle DOCOB

Note: La présence de hachures indique une mosaïque d'habitats.
La couleur de fond indique l'habitat majoritaire, la couleur hachurée indique l'habitat secondaire.

Milieux humides et aquatiques liés à la rivière

- (24.1//----) - Lit de la rivière
- (24.225&44.1&44.1//3250-1&3240-2&3280-2) - Banes de graviers méditerranéens à Glaucière jaune et Sables a annuelles & Saules riveraines des cours d'eau des Cévennes à Saule pourpre et Saule drapé
- (24.52//----) - Végétation des vases fluviaux
- (44.3//91E0-8_P) - Aulnaies-frênaies à Laïche espacée des petits ruisseaux
- (44.51 ou 44.63//92A0-7) - Aulnaies-frênaies à Frêne oxyphyllé

Milieux humides ponctuels liés aux ruissellements

- (22.12&22.44//3140-1&3140-1) - Eaux oligo-mésotrophes calcaires avec végétation à Chara spp
- (22.341//3170-1_P) - Suintements temporaires sur silice
- (54.12&54.2F//7220-1_P&7230-1) - Sources pétrifiantes & Bas-marais neutro-alcalins

Milieux forestiers

- (41.12//9120-4) - Hêtraies acidiphiles et calcicoles submontagnardes
- (41.16//9150-3) - Hêtraies acidiphiles et calcicoles submontagnardes
- (41.9//9260-1) - Châtaigneraies cévenoles méditerranéennes
- (45.3//9340-6) - Yeuseraies acidiphiles des Cévennes
- (41.23//----) - Frênaies et charmaies sub-atlantiques
- (41.5//----) - Chênaies acidiphiles
- (45.312//9340-4) - Yeuseraies calcicoles des Cévennes
- (45.32//----) - Forêts de Chênes verts supra-méditerranéennes
- (42.57//----) - Forêts ou plantations de Pin sylvestre du Massif Central
- (42.81//----) - Pinèdes à Pin maritime
- (83.31//----) - Plantations de conifères exotiques
- (83.32//----) - Peuplements de Robinier faux-acacia
- (41.39//----) - Bois de frênes post-culturaux

Landes et fourrés

- (31.2//4030) - Landes sèches européennes à Ericacées
- (31.84//5120-1) - Landes montagnardes à Genêt purgatif
- (31.88//5130-2) - Fruticées à Genévrier commun sur lande ou pelouse calcaire
- (31.8//----) - Fourrés à Rosacées
- (32.31//----) - Maquis à Bruyère arborescente
- (31.84&31.8421//5120-1) - Landes montagnardes à Genêt purgatif
- (31.88//5130-2) - Fruticées à Genévrier commun sur lande ou pelouse calcaire

Milieux agropastoraux

- (38.2//6510-7) - Prairies maigres de fauche de basse altitude
- (34.322 & 34.332//6210_P) - Pelouses calcicoles semi-sèches subatlantiques
- (34.7//----) - Pelouses méditerranéo-montagnardes
- (35.1//6230-4_P) - Prairies oligotrophes acidiphiles sèches de moyenne altitude
- (38.1//----) - Pâturages mésophiles
- (81.1//----) - Prairies améliorées

Milieux rocheux

- (34.114//8230-4) - Dalles siliceuses avec végétation pionnière
- (34.114//8230-4) - Dalles siliceuses avec végétation pionnière
- (62.26//8220-14) - Végétation des falaises siliceuses

Zones anthropisées

- (82.1 ou 85.3//----) - Cultures ou Bâti, jardin et zones urbaines

Surfaces sans information

- Aucune information



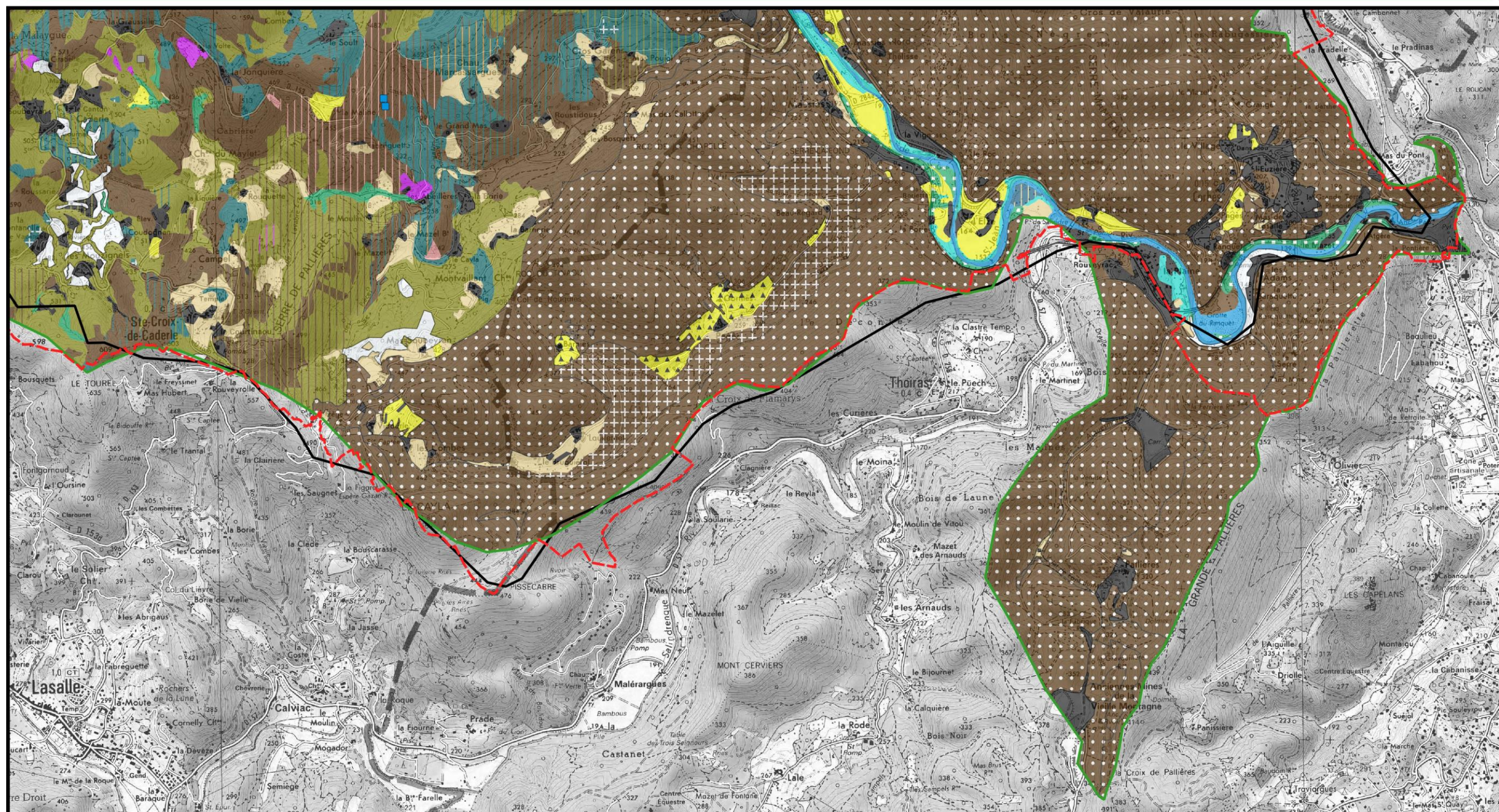


Cartographie des habitats naturels - Planche g

Documents d'objectifs du site Natura 2000 "Vallée du Gardon de Saint-Jean" - FR9101368

Carte
N° 4 g

Carte mise à jour - 2016



0 0.5 1 1.5 km

Echelle 1:25 000



Auteur: Communauté de Communes
Causse Aigoual Cévennes - Terres Solidaires
Date: 24/11/2016

Sources:
SCAN 25: IGN (2010)
Périmètre ajusté du site Natura 2000: Communauté de
Communes Causse Aigoual Cévennes - Terres Solidaires (2014)
Habitats naturel : d'après CBE (2011) et Parc National des
Cévennes (2009)

- Périmètre ajusté du site Natura 2000
- Périmètre initial du site Natura 2000
- Périmètre de la zone d'étude





Légende de la cartographie des habitats naturels d'intérêt communautaire

Documents d'objectifs du site Natura 2000 "Vallée du Gardon de Saint-Jean" - FR9101368

Carte
N° 5

Carte mise à jour - 2016



Périmètre ajusté du site Natura 2000



Périmètre initial du site Natura 2000



Périmètre de la zone d'étude (pour la rédaction du diagnostic écologique)

Composition de la légende



(Code Corine Biotope// Code Natura 2000) - Nom du ou des habitats selon le DOCOB

Note : La présence de hachures indique une mosaïque d'habitats. La couleur de fond indique l'habitat majoritaire, la couleur hachurée indique l'habitat secondaire.

Milieux humides et aquatiques liés à la rivière



(24.225&44.1&44.1//3250-1&3240-2&3280-2) - Bancs de graviers méditerranéens à Glaucière jaune et Sables à annuelles & Saulaies riveraines des cours d'eau des Cévennes à Saule pourpre et Saule drapé



(44.3//91E0-8_P) - Aulnaies-frênaies à Laiche espacée des petits ruisseaux



(44.51 ou 44.63//92A0-7) - Aulnaies-frênaies à Frêne oxyphylle

Milieux humides ponctuels liés aux ruissellements



(22.12&22.44//3140-1&3140-1) - Eaux oligo-mésotrophes calcaires avec végétation à Chara spp



(22.341//3170-1_P) - Suintements temporaires sur silice



(54.12&54.2F//7220-1_P&7230-1) - Sources pétrifiantes & Bas-marais neutro-alcalins

Milieux forestiers



(41.12//9120-4) - Hêtraies acidiphiles et calcicoles submontagnardes



(41.16//9150-3) - Hêtraies acidiphiles et calcicoles submontagnardes



(41.9//9260-1) - Châtaigneraies cévenoles méditerranéennes



(45.3//9340-6) - Yeuseraies acidiphiles des Cévennes



(45.312//9340-4) - Yeuseraies calcicoles des Cévennes

Landes et fourrés



(31.2//4030) - Landes sèches européennes à Ericacées



(31.84//5120-1) - Landes montagnardes à Genêt purgatif



(31.88//5130-2) - Fruticées à Genévrier commun sur lande ou pelouse calcaire



(31.84&31.8421//5120-1) - Landes montagnardes à Genêt purgatif



(31.88//5130-2) - Fruticées à Genévrier commun sur lande ou pelouse calcaire

Milieux agropastoraux



(38.2//6510-7) - Prairies maigres de fauche de basse altitude



(34.322 & 34.332//6210_P) - Pelouses calcicoles semi-sèches subatlantiques



(35.1//6230-4_P) - Prairies oligotrophes acidiphiles sèches de moyenne altitude

Milieux rocheux



(34.114//8230-4) - Dalles siliceuses avec végétation pionnière



(34.114//8230-4) - Dalles siliceuses avec végétation pionnière



(62.26//8220-14) - Végétation des falaises siliceuses

Surfaces sans information



Aucune information



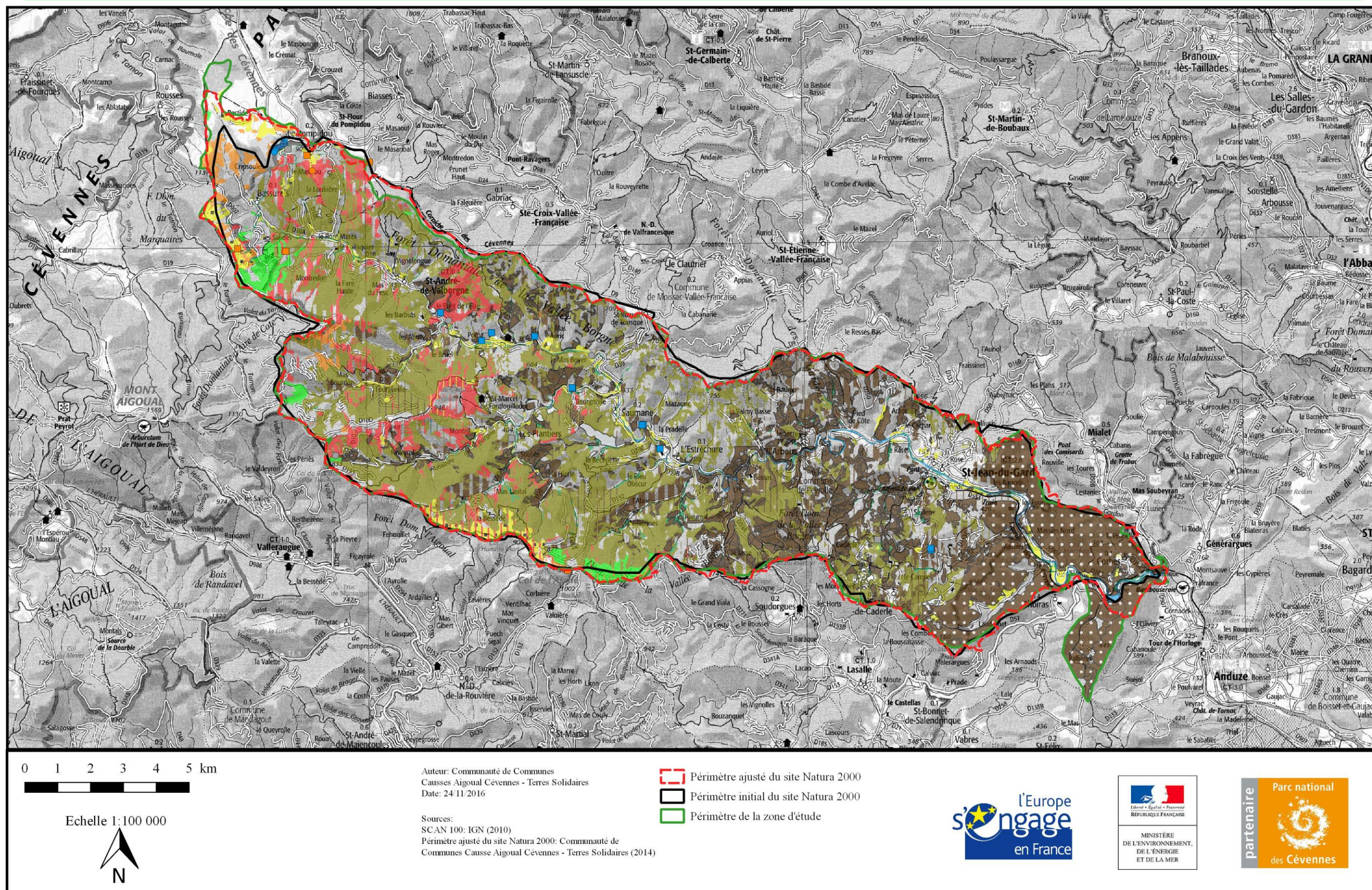


Cartographie des habitats naturels d'intérêt communautaire

Documents d'objectifs du site Natura 2000 "Vallée du Gardon de Saint-Jean" - FR9101368

Carte
N° 5

Carte mise à jour - 2016





Légende de la cartographie des habitats naturels d'intérêt communautaire

Documents d'objectifs du site Natura 2000 "Vallée du Gardon de Saint-Jean" - FR9101368

Carte
N° 5

Carte mise à jour - 2016



Périmètre ajusté du site Natura 2000



Périmètre initial du site Natura 2000



Périmètre de la zone d'étude (pour la rédaction du diagnostic écologique)

Composition de la légende



(Code Corine Biotope// Code Natura 2000) - Nom du ou des habitats selon le DOCOB

Note : La présence de hachures indique une mosaïque d'habitats. La couleur de fond indique l'habitat majoritaire, la couleur hachurée indique l'habitat secondaire.

Milieux humides et aquatiques liés à la rivière



(24.225&44.1&44.1//3250-1&3240-2&3280-2) - Bancs de graviers méditerranéens à Glaucière jaune et Sables à annuelles & Saulaies riveraines des cours d'eau des Cévennes à Saule pourpre et Saule drapé



(44.3//91E0-8_P) - Aulnaies-frênaies à Laïche espacée des petits ruisseaux



(44.51 ou 44.63//92A0-7) - Aulnaies-frênaies à Frêne oxyphylle

Milieux humides ponctuels liés aux ruissellements



(22.12&22.44//3140-1&3140-1) - Eaux oligo-mésotrophes calcaires avec végétation à Chara spp



(22.341//3170-1_P) - Suintements temporaires sur silice



(54.12&54.2F//7220-1_P&7230-1) - Sources pétrifiantes & Bas-marais neutro-alcalins

Milieux forestiers



(41.12//9120-4) - Hêtraies acidiphiles et calcicoles submontagnardes



(41.16//9150-3) - Hêtraies acidiphiles et calcicoles submontagnardes



(41.9//9260-1) - Châtaigneraies cévenoles méditerranéennes



(45.3//9340-6) - Yeuseraies acidiphiles des Cévennes



(45.312//9340-4) - Yeuseraies calcicoles des Cévennes

Landes et fourrés



(31.2//4030) - Landes sèches européennes à Ericacées



(31.84//5120-1) - Landes montagnardes à Genêt purgatif



(31.88//5130-2) - Fruticées à Genévrier commun sur lande ou pelouse calcaire



(31.84&31.8421//5120-1) - Landes montagnardes à Genêt purgatif



(31.88//5130-2) - Fruticées à Genévrier commun sur lande ou pelouse calcaire

Milieux agropastoraux



(38.2//6510-7) - Prairies maigres de fauche de basse altitude



(34.322 & 34.332//6210_P) - Pelouses calcicoles semi-sèches subatlantiques



(35.1//6230-4_P) - Prairies oligotrophes acidiphiles sèches de moyenne altitude

Milieux rocheux



(34.114//8230-4) - Dalles siliceuses avec végétation pionnière



(34.114//8230-4) - Dalles siliceuses avec végétation pionnière



(62.26//8220-14) - Végétation des falaises siliceuses

Surfaces sans information



Aucune information



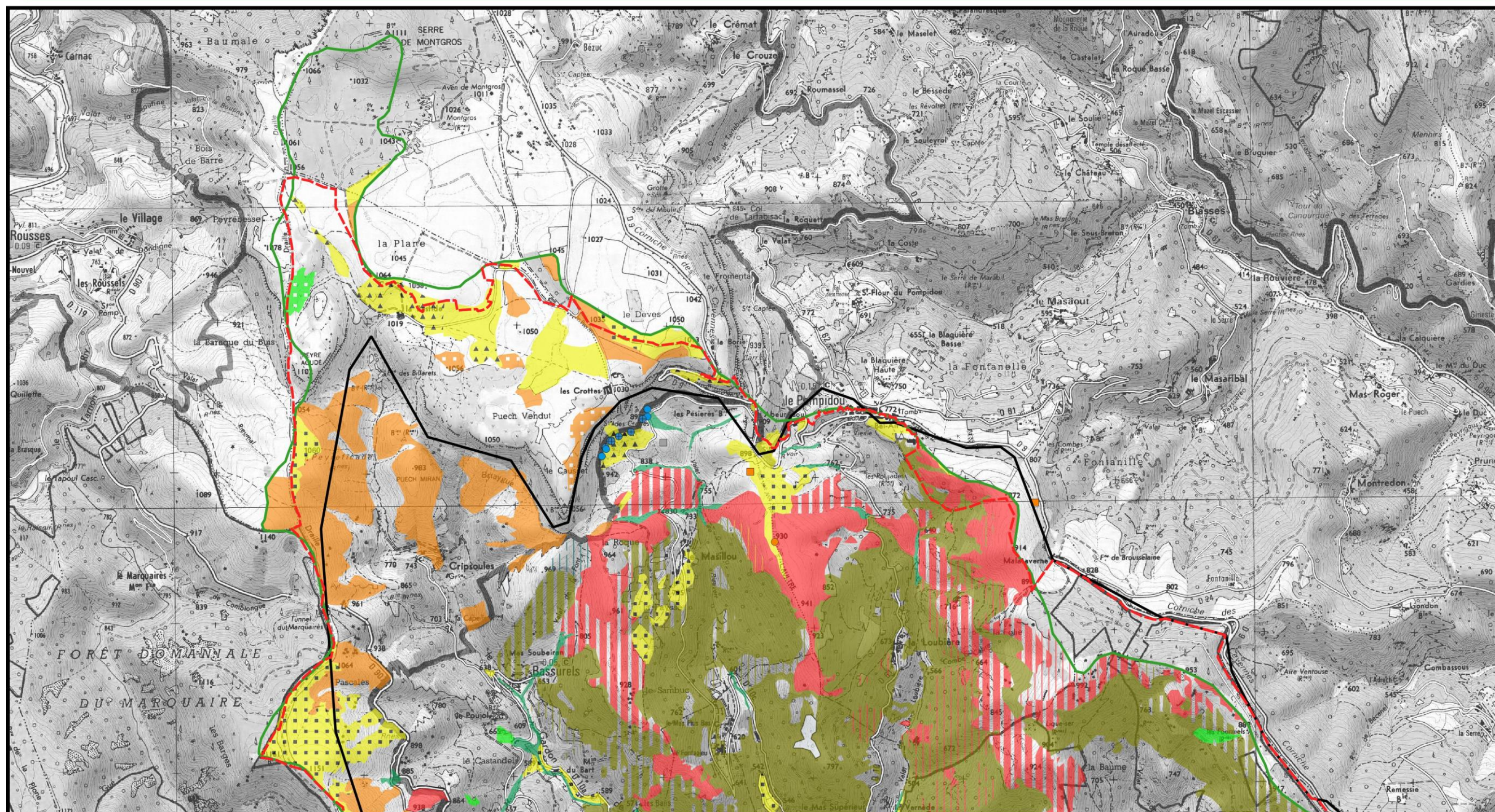


Cartographie des habitats naturels d'intérêt communautaire - Planche a

Documents d'objectifs du site Natura 2000 "Vallée du Gardon de Saint-Jean" - FR9101368

Carte
N° 5 a

Carte mise à jour - 2016



0 0.5 1 1.5 km

Echelle 1:25 000



Auteur: Communauté de Communes
Causse Aigoual Cévennes - Terres Solidaires
Date: 24/11/2016

Sources:
SCAN 25: IGN (2010)
Périmètre ajusté du site Natura 2000: Communauté de
Communes Causse Aigoual Cévennes - Terres Solidaires (2014)
Habitats naturels d'intérêt communautaire: d'après CBE (2011)
et Parc National des Cévennes (2009)

- Périmètre ajusté du site Natura 2000
- Périmètre initial du site Natura 2000
- Périmètre de la zone d'étude





Légende de la cartographie des habitats naturels d'intérêt communautaire

Documents d'objectifs du site Natura 2000 "Vallée du Gardon de Saint-Jean" - FR9101368

Carte
N° 5

Carte mise à jour - 2016



Périmètre ajusté du site Natura 2000



Périmètre initial du site Natura 2000



Périmètre de la zone d'étude (pour la rédaction du diagnostic écologique)

Composition de la légende



(Code Corine Biotope// Code Natura 2000) - Nom du ou des habitats selon le DOCOB

Note : La présence de hachures indique une mosaïque d'habitats. La couleur de fond indique l'habitat majoritaire, la couleur hachurée indique l'habitat secondaire.

Milieux humides et aquatiques liés à la rivière



(24.225&44.1&44.1//3250-1&3240-2&3280-2) - Bords de graviers méditerranéens à Glaucière jaune et Sables à annuelles & Saules riverains des cours d'eau des Cévennes à Saule pourpre et Saule drapé



(44.3//91E0-8_P) - Aulnaies-frênaies à Laiche espacée des petits ruisseaux



(44.51 ou 44.63//92A0-7) - Aulnaies-frênaies à Frêne oxyphylle

Milieux humides ponctuels liés aux ruissellements



(22.12&22.44//3140-1&3140-1) - Eaux oligo-mésotrophes calcaires avec végétation à Chara spp



(22.341//3170-1_P) - Suintements temporaires sur silice



(54.12&54.2F//7220-1_P&7230-1) - Sources pétrifiantes & Bas-marais neutro-alcalins

Milieux forestiers



(41.12//9120-4) - Hêtraies acidiphiles et calcicoles submontagnardes



(41.16//9150-3) - Hêtraies acidiphiles et calcicoles submontagnardes



(41.9//9260-1) - Châtaigneraies cévenoles méditerranéennes



(45.3//9340-6) - Yeuseraies acidiphiles des Cévennes



(45.312//9340-4) - Yeuseraies calcicoles des Cévennes

Landes et fourrés



(31.2//4030) - Landes sèches européennes à Ericacées



(31.84//5120-1) - Landes montagnardes à Genêt purgatif



(31.88//5130-2) - Fruticées à Genévrier commun sur lande ou pelouse calcaire



(31.84&31.8421//5120-1) - Landes montagnardes à Genêt purgatif



(31.88//5130-2) - Fruticées à Genévrier commun sur lande ou pelouse calcaire

Milieux agropastoraux



(38.2//6510-7) - Prairies maigres de fauche de basse altitude



(34.322 & 34.332//6210_P) - Pelouses calcicoles semi-sèches subatlantiques



(35.1//6230-4_P) - Prairies oligotrophes acidiphiles sèches de moyenne altitude

Milieux rocheux



(34.114//8230-4) - Dalles siliceuses avec végétation pionnière



(34.114//8230-4) - Dalles siliceuses avec végétation pionnière



(62.26//8220-14) - Végétation des falaises siliceuses

Surfaces sans information



Aucune information



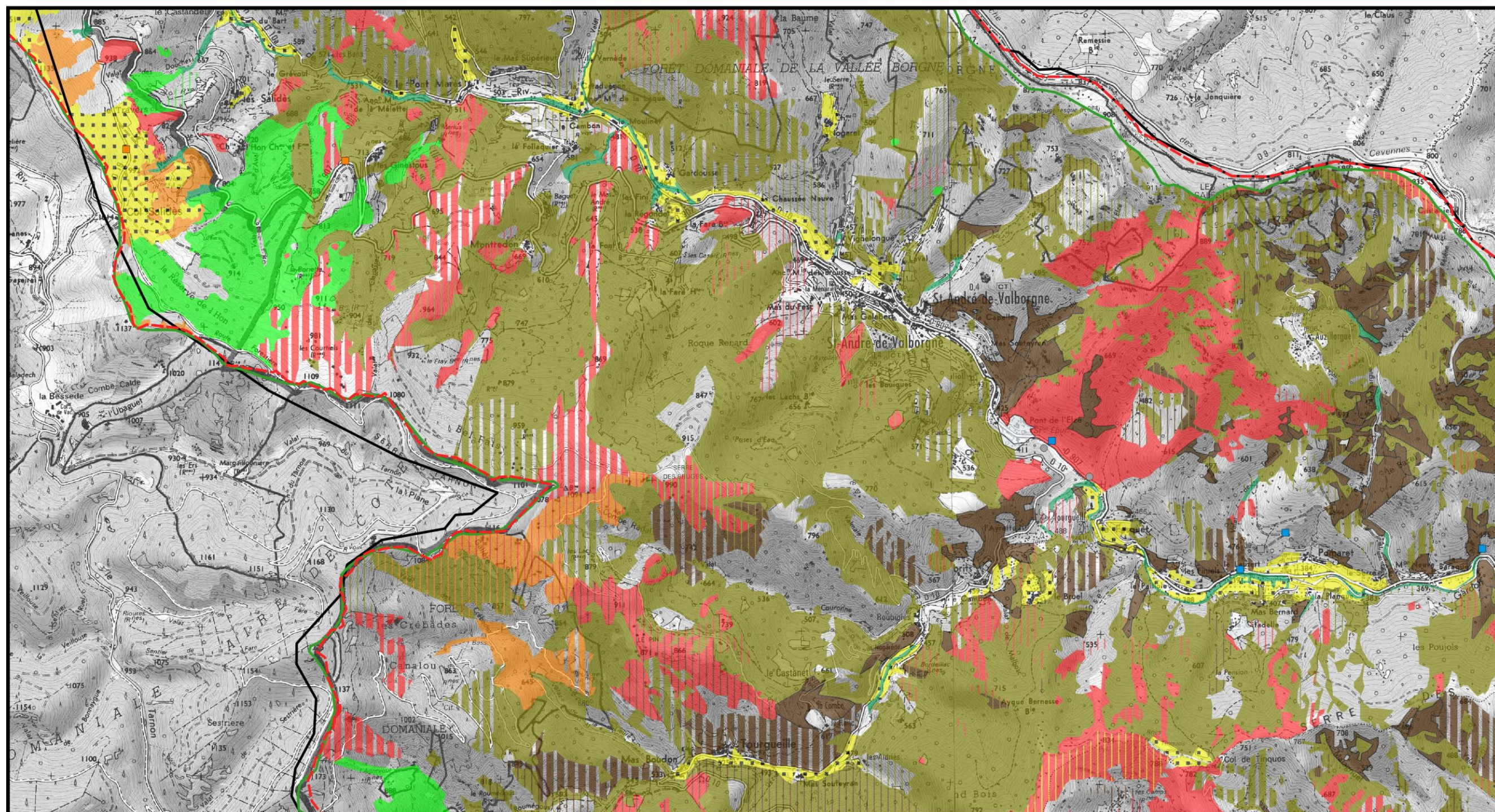


Cartographie des habitats naturels d'intérêt communautaire - Planche b

Documents d'objectifs du site Natura 2000 "Vallée du Gardon de Saint-Jean" - FR9101368

Carte
N° 5 b

Carte mise à jour - 2016



0 0.5 1 1.5 km

Echelle 1:25 000



Auteur: Communauté de Communes
Causse Aigoual Cévennes - Terres Solidaires
Date: 24/11/2016

Sources:
SCAN 25: IGN (2010)
Périmètre ajusté du site Natura 2000: Communauté de
Communes Causse Aigoual Cévennes - Terres Solidaires (2014)
Habitats naturels d'intérêt communautaire: d'après CBE (2011)
et Parc National des Cévennes (2009)

- Périmètre ajusté du site Natura 2000
- Périmètre initial du site Natura 2000
- Périmètre de la zone d'étude





Légende de la cartographie des habitats naturels d'intérêt communautaire

Documents d'objectifs du site Natura 2000 "Vallée du Gardon de Saint-Jean" - FR9101368

Carte
N° 5

Carte mise à jour - 2016



Périmètre ajusté du site Natura 2000



Périmètre initial du site Natura 2000



Périmètre de la zone d'étude (pour la rédaction du diagnostic écologique)

Composition de la légende



(Code Corine Biotope// Code Natura 2000) - Nom du ou des habitats selon le DOCOB

Note : La présence de hachures indique une mosaïque d'habitats. La couleur de fond indique l'habitat majoritaire, la couleur hachurée indique l'habitat secondaire.

Milieux humides et aquatiques liés à la rivière



(24.225&44.1&44.1//3250-1&3240-2&3280-2) - Bancs de graviers méditerranéens à Glaucière jaune et Sables à annuelles & Saules riverains des cours d'eau des Cévennes à Saule pourpre et Saule drapé



(44.3//91E0-8_P) - Aulnaies-frênaies à Laiche espacée des petits ruisseaux



(44.51 ou 44.63//92A0-7) - Aulnaies-frênaies à Frêne oxyphylle

Milieux humides ponctuels liés aux ruissellements



(22.12&22.44//3140-1&3140-1) - Eaux oligo-mésotrophes calcaires avec végétation à Chara spp



(22.341//3170-1_P) - Suintements temporaires sur silice



(54.12&54.2F//7220-1_P&7230-1) - Sources pétrifiantes & Bas-marais neutro-alcalins

Milieux forestiers



(41.12//9120-4) - Hêtraies acidiphiles et calcicoles submontagnardes



(41.16//9150-3) - Hêtraies acidiphiles et calcicoles submontagnardes



(41.9//9260-1) - Châtaigneraies cévenoles méditerranéennes



(45.3//9340-6) - Yeuseraies acidiphiles des Cévennes



(45.312//9340-4) - Yeuseraies calcicoles des Cévennes

Landes et fourrés



(31.2//4030) - Landes sèches européennes à Ericacées



(31.84//5120-1) - Landes montagnardes à Genêt purgatif



(31.88//5130-2) - Fruticées à Genévrier commun sur lande ou pelouse calcaire



(31.84&31.8421//5120-1) - Landes montagnardes à Genêt purgatif



(31.88//5130-2) - Fruticées à Genévrier commun sur lande ou pelouse calcaire

Milieux agropastoraux



(38.2//6510-7) - Prairies maigres de fauche de basse altitude



(34.322 & 34.332//6210_P) - Pelouses calcicoles semi-sèches subatlantiques



(35.1//6230-4_P) - Prairies oligotrophes acidiphiles sèches de moyenne altitude

Milieux rocheux



(34.114//8230-4) - Dalles siliceuses avec végétation pionnière



(34.114//8230-4) - Dalles siliceuses avec végétation pionnière



(62.26//8220-14) - Végétation des falaises siliceuses

Surfaces sans information



Aucune information



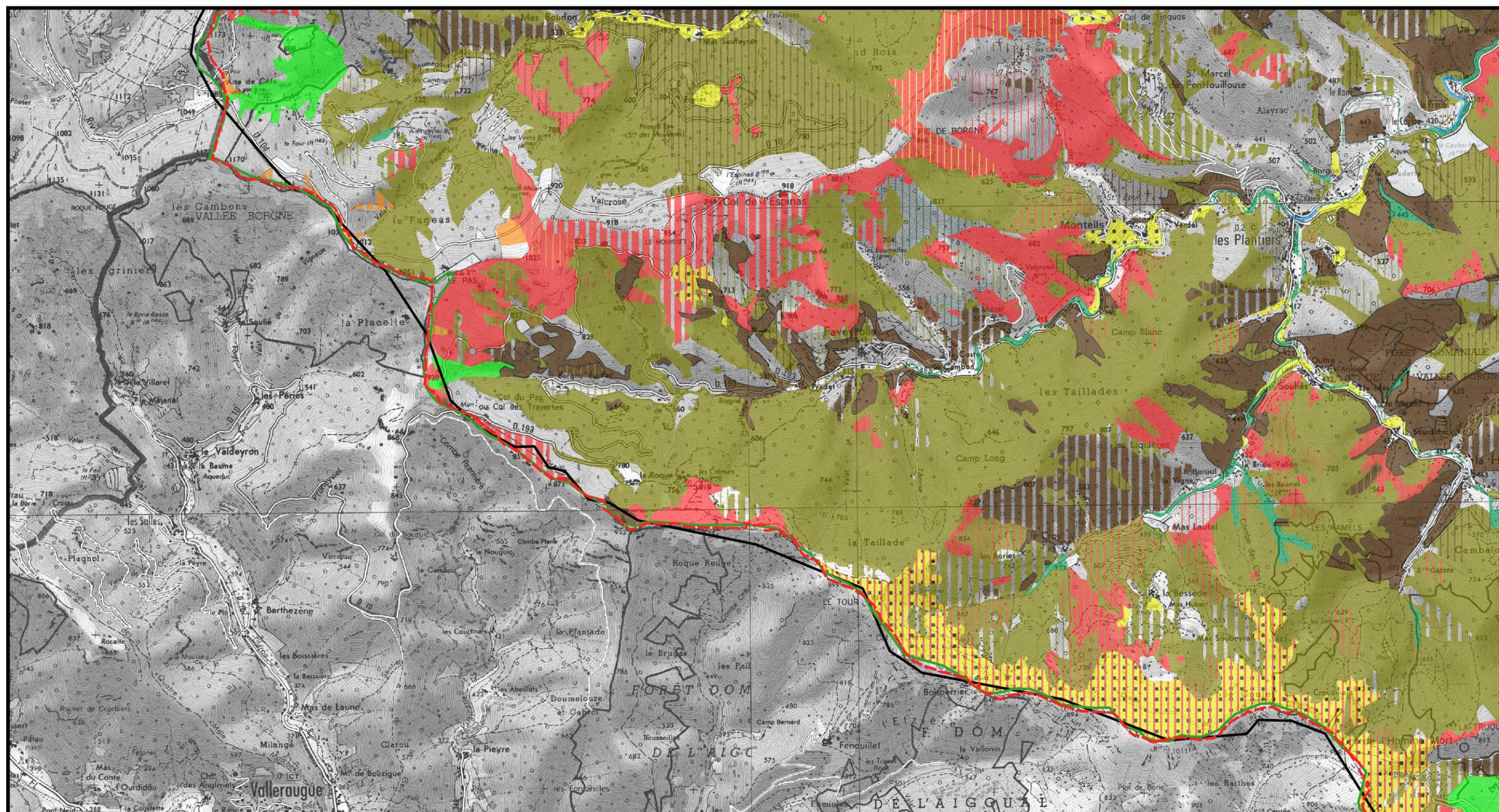


Cartographie des habitats naturels d'intérêt communautaire - Planche c

Documents d'objectifs du site Natura 2000 "Vallée du Gardon de Saint-Jean" - FR9101368

Carte
N° 5 c

Carte mise à jour - 2016



0 0.5 1 1.5 km

Echelle 1:25 000



Auteur: Communauté de Communes
Causse Aigoual Cévennes - Terres Solidaires
Date: 24/11/2016

Sources:
SCAN 25: IGN (2010)
Périmètre ajusté du site Natura 2000: Communauté de
Communes Causse Aigoual Cévennes - Terres Solidaires (2014)
Habitats naturels d'intérêt communautaire: d'après CBE (2011)
et Parc National des Cévennes (2009)

- Périmètre ajusté du site Natura 2000
- Périmètre initial du site Natura 2000
- Périmètre de la zone d'étude





Légende de la cartographie des habitats naturels d'intérêt communautaire

Documents d'objectifs du site Natura 2000 "Vallée du Gardon de Saint-Jean" - FR9101368

Carte
N° 5

Carte mise à jour - 2016



Périmètre ajusté du site Natura 2000



Périmètre initial du site Natura 2000



Périmètre de la zone d'étude (pour la rédaction du diagnostic écologique)

Composition de la légende



(Code Corine Biotope// Code Natura 2000) - Nom du ou des habitats selon le DOCOB

Note : La présence de hachures indique une mosaïque d'habitats. La couleur de fond indique l'habitat majoritaire, la couleur hachurée indique l'habitat secondaire.

Milieux humides et aquatiques liés à la rivière



(24.225&44.1&44.1//3250-1&3240-2&3280-2) - Bancs de graviers méditerranéens à Glaucière jaune et Sables à annuelles & Saulaies riveraines des cours d'eau des Cévennes à Saule pourpre et Saule drapé



(44.3//91E0-8_P) - Aulnaies-frênaies à Laiche espacée des petits ruisseaux



(44.51 ou 44.63//92A0-7) - Aulnaies-frênaies à Frêne oxyphylle

Milieux humides ponctuels liés aux ruissellements



(22.12&22.44//3140-1&3140-1) - Eaux oligo-mésotrophes calcaires avec végétation à Chara spp



(22.341//3170-1_P) - Suintements temporaires sur silice



(54.12&54.2F//7220-1_P&7230-1) - Sources pétrifiantes & Bas-marais neutro-alcalins

Milieux forestiers



(41.12//9120-4) - Hêtraies acidiphiles et calcicoles submontagnardes



(41.16//9150-3) - Hêtraies acidiphiles et calcicoles submontagnardes



(41.9//9260-1) - Châtaigneraies cévenoles méditerranéennes



(45.3//9340-6) - Yeuseraies acidiphiles des Cévennes



(45.312//9340-4) - Yeuseraies calcicoles des Cévennes

Landes et fourrés



(31.2//4030) - Landes sèches européennes à Ericacées



(31.84//5120-1) - Landes montagnardes à Genêt purgatif



(31.88//5130-2) - Fruticées à Genévrier commun sur lande ou pelouse calcaire



(31.84&31.8421//5120-1) - Landes montagnardes à Genêt purgatif



(31.88//5130-2) - Fruticées à Genévrier commun sur lande ou pelouse calcaire

Milieux agropastoraux



(38.2//6510-7) - Prairies maigres de fauche de basse altitude



(34.322 & 34.332//6210_P) - Pelouses calcicoles semi-sèches subatlantiques



(35.1//6230-4_P) - Prairies oligotrophes acidiphiles sèches de moyenne altitude

Milieux rocheux



(34.114//8230-4) - Dalles siliceuses avec végétation pionnière



(34.114//8230-4) - Dalles siliceuses avec végétation pionnière



(62.26//8220-14) - Végétation des falaises siliceuses

Surfaces sans information



Aucune information



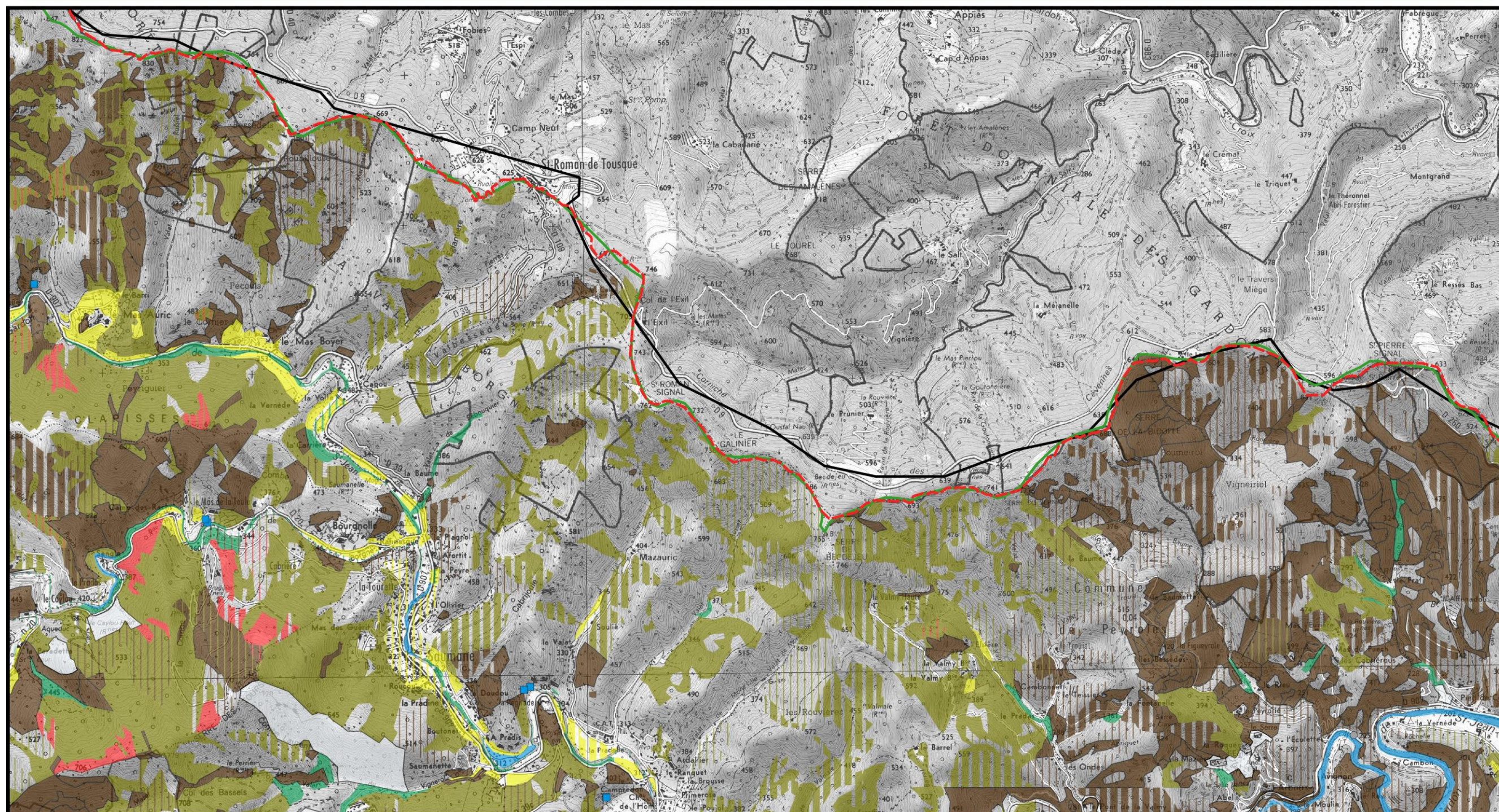


Cartographie des habitats naturels d'intérêt communautaire - Planche d

Documents d'objectifs du site Natura 2000 "Vallée du Gardon de Saint-Jean" - FR9101368

Carte
N° 5 d

Carte mise à jour - 2016



0 0.5 1 1.5 km

Echelle 1:25 000



Auteur: Communauté de Communes
Causse Aigoual Cévennes - Terres Solidaires
Date: 24/11/2016

Sources:
SCAN 25: IGN (2010)
Périmètre ajusté du site Natura 2000: Communauté de
Communes Causse Aigoual Cévennes - Terres Solidaires (2014)
Habitats naturels d'intérêt communautaire: d'après CBE (2011)
et Parc National des Cévennes (2009)

- Périmètre ajusté du site Natura 2000
- Périmètre initial du site Natura 2000
- Périmètre de la zone d'étude





Légende de la cartographie des habitats naturels d'intérêt communautaire

Documents d'objectifs du site Natura 2000 "Vallée du Gardon de Saint-Jean" - FR9101368

Carte
N° 5

Carte mise à jour - 2016



Périmètre ajusté du site Natura 2000



Périmètre initial du site Natura 2000



Périmètre de la zone d'étude (pour la rédaction du diagnostic écologique)

Composition de la légende



(Code Corine Biotope// Code Natura 2000) - Nom du ou des habitats selon le DOCOB

Note : La présence de hachures indique une mosaïque d'habitats. La couleur de fond indique l'habitat majoritaire, la couleur hachurée indique l'habitat secondaire.

Milieux humides et aquatiques liés à la rivière



(24.225&44.1&44.1//3250-1&3240-2&3280-2) - Bords de graviers méditerranéens à Glaucière jaune et Sables à annuelles & Saules riverains des cours d'eau des Cévennes à Saule pourpre et Saule drapé



(44.3//91E0-8_P) - Aulnaies-frênaies à Laiche espacée des petits ruisseaux



(44.51 ou 44.63//92A0-7) - Aulnaies-frênaies à Frêne oxyphylle

Milieux humides ponctuels liés aux ruissellements



(22.12&22.44//3140-1&3140-1) - Eaux oligo-mésotrophes calcaires avec végétation à Chara spp



(22.341//3170-1_P) - Suintements temporaires sur silice



(54.12&54.2F//7220-1_P&7230-1) - Sources pétrifiantes & Bas-marais neutro-alcalins

Milieux forestiers



(41.12//9120-4) - Hêtraies acidiphiles et calcicoles submontagnardes



(41.16//9150-3) - Hêtraies acidiphiles et calcicoles submontagnardes



(41.9//9260-1) - Châtaigneraies cévenoles méditerranéennes



(45.3//9340-6) - Yeuseraies acidiphiles des Cévennes



(45.312//9340-4) - Yeuseraies calcicoles des Cévennes

Landes et fourrés



(31.2//4030) - Landes sèches européennes à Ericacées



(31.84//5120-1) - Landes montagnardes à Genêt purgatif



(31.88//5130-2) - Fruticées à Genévrier commun sur lande ou pelouse calcaire



(31.84&31.8421//5120-1) - Landes montagnardes à Genêt purgatif



(31.88//5130-2) - Fruticées à Genévrier commun sur lande ou pelouse calcaire

Milieux agropastoraux



(38.2//6510-7) - Prairies maigres de fauche de basse altitude



(34.322 & 34.332//6210_P) - Pelouses calcicoles semi-sèches subatlantiques



(35.1//6230-4_P) - Prairies oligotrophes acidiphiles sèches de moyenne altitude

Milieux rocheux



(34.114//8230-4) - Dalles siliceuses avec végétation pionnière



(34.114//8230-4) - Dalles siliceuses avec végétation pionnière



(62.26//8220-14) - Végétation des falaises siliceuses

Surfaces sans information



Aucune information



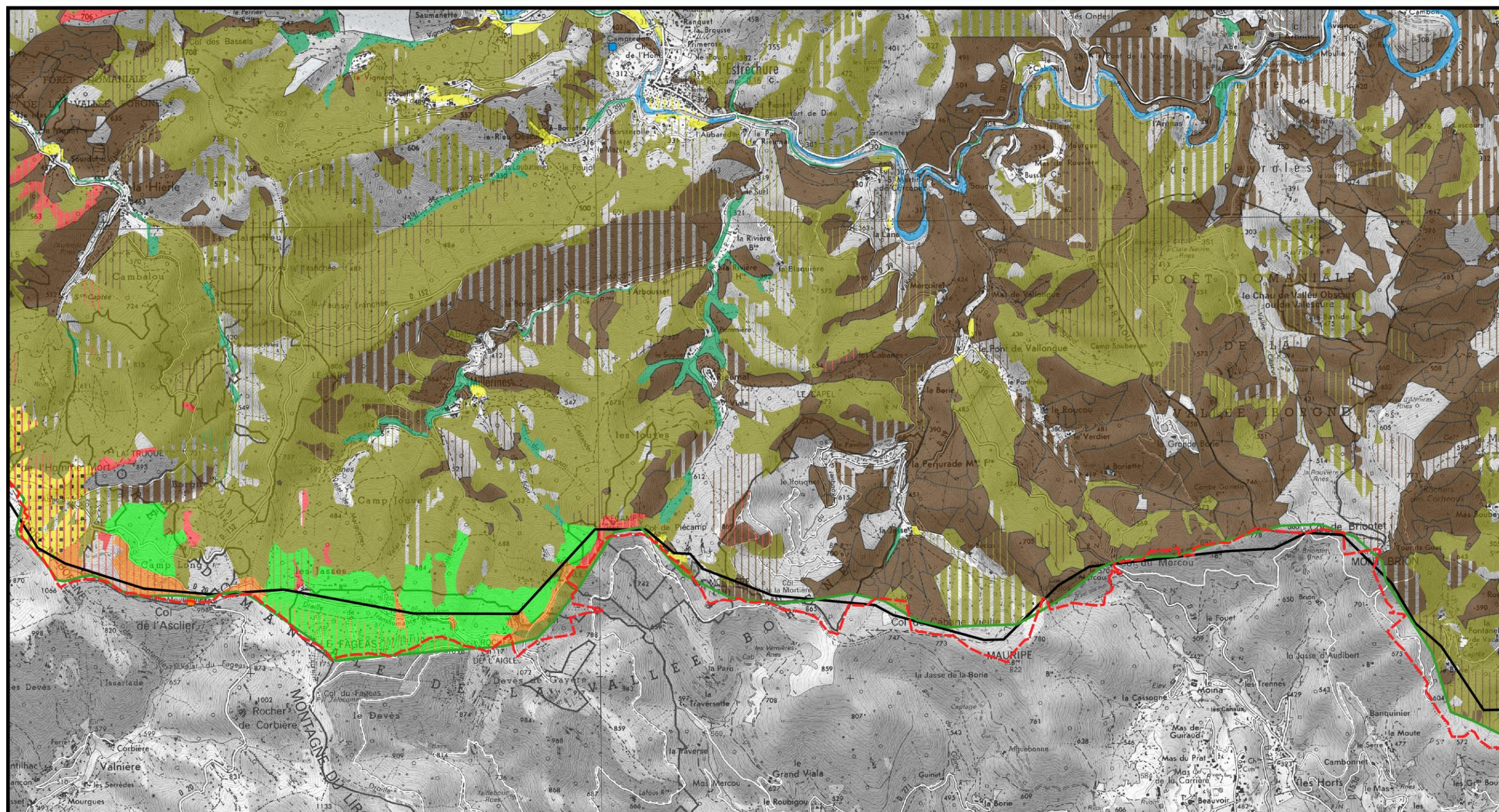


Cartographie des habitats naturels d'intérêt communautaire - Planche e

Documents d'objectifs du site Natura 2000 "Vallée du Gardon de Saint-Jean" - FR9101368

Carte
N° 5 e

Carte mise à jour - 2016



0 0.5 1 1.5 km

Echelle 1:25 000



Auteur: Communauté de Communes
Causse Aigoual Cévennes - Terres Solidaires
Date: 24/11/2016

Sources:
SCAN 25: IGN (2010)
Périmètre ajusté du site Natura 2000: Communauté de
Communes Causse Aigoual Cévennes - Terres Solidaires (2014)
Habitats naturels d'intérêt communautaire : d'après CBE (2011)
et Parc National des Cévennes (2009)

- Périmètre ajusté du site Natura 2000
- Périmètre initial du site Natura 2000
- Périmètre de la zone d'étude





Légende de la cartographie des habitats naturels d'intérêt communautaire

Documents d'objectifs du site Natura 2000 "Vallée du Gardon de Saint-Jean" - FR9101368

Carte
N° 5

Carte mise à jour - 2016



Périmètre ajusté du site Natura 2000



Périmètre initial du site Natura 2000



Périmètre de la zone d'étude (pour la rédaction du diagnostic écologique)

Composition de la légende



(Code Corine Biotope// Code Natura 2000) - Nom du ou des habitats selon le DOCOB

Note : La présence de hachures indique une mosaïque d'habitats. La couleur de fond indique l'habitat majoritaire, la couleur hachurée indique l'habitat secondaire.

Milieux humides et aquatiques liés à la rivière



(24.225&44.1&44.1//3250-1&3240-2&3280-2) - Bords de graviers méditerranéens à Glaucière jaune et Sables à annuelles & Saules riverains des cours d'eau des Cévennes à Saule pourpre et Saule drapé



(44.3//91E0-8_P) - Aulnaies-frênaies à Laiche espacée des petits ruisseaux



(44.51 ou 44.63//92A0-7) - Aulnaies-frênaies à Frêne oxyphylle

Milieux humides ponctuels liés aux ruissellements



(22.12&22.44//3140-1&3140-1) - Eaux oligo-mésotrophes calcaires avec végétation à Chara spp



(22.341//3170-1_P) - Suintements temporaires sur silice



(54.12&54.2F//7220-1_P&7230-1) - Sources pétrifiantes & Bas-marais neutro-alcalins

Milieux forestiers



(41.12//9120-4) - Hêtraies acidiphiles et calcicoles submontagnardes



(41.16//9150-3) - Hêtraies acidiphiles et calcicoles submontagnardes



(41.9//9260-1) - Châtaigneraies cévenoles méditerranéennes



(45.3//9340-6) - Yeuseraies acidiphiles des Cévennes



(45.312//9340-4) - Yeuseraies calcicoles des Cévennes

Landes et fourrés



(31.2//4030) - Landes sèches européennes à Ericacées



(31.84//5120-1) - Landes montagnardes à Genêt purgatif



(31.88//5130-2) - Fruticées à Genévrier commun sur lande ou pelouse calcaire



(31.84&31.8421//5120-1) - Landes montagnardes à Genêt purgatif



(31.88//5130-2) - Fruticées à Genévrier commun sur lande ou pelouse calcaire

Milieux agropastoraux



(38.2//6510-7) - Prairies maigres de fauche de basse altitude



(34.322 & 34.332//6210_P) - Pelouses calcicoles semi-sèches subatlantiques



(35.1//6230-4_P) - Prairies oligotrophes acidiphiles sèches de moyenne altitude

Milieux rocheux



(34.114//8230-4) - Dalles siliceuses avec végétation pionnière



(34.114//8230-4) - Dalles siliceuses avec végétation pionnière



(62.26//8220-14) - Végétation des falaises siliceuses

Surfaces sans information



Aucune information



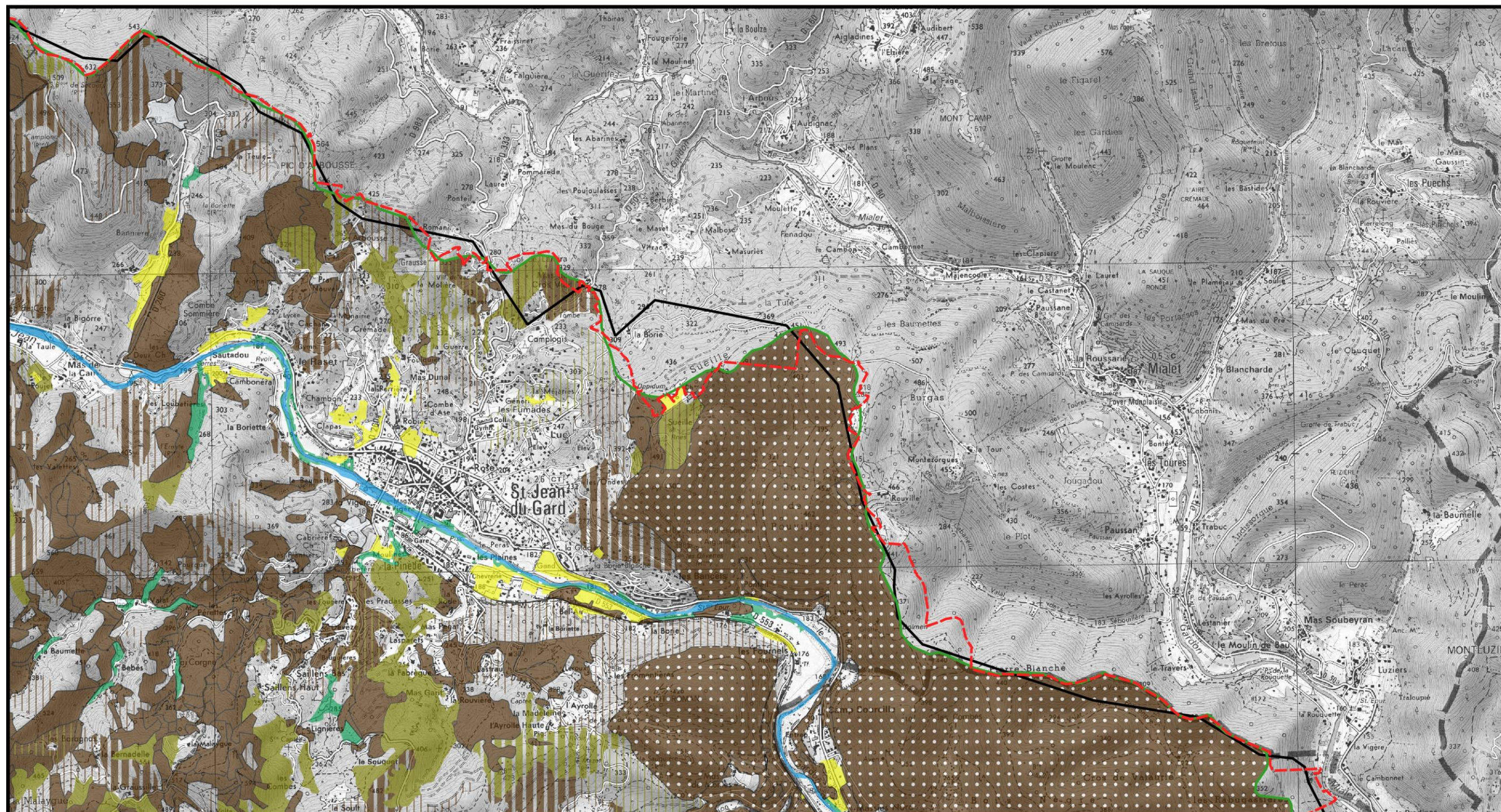


Cartographie des habitats naturels d'intérêt communautaire - Planche f

Documents d'objectifs du site Natura 2000 "Vallée du Gardon de Saint-Jean" - FR9101368

Carte
N° 5 f

Carte mise à jour - 2016



0 0.5 1 1.5 km

Echelle 1:25 000



Auteur: Communauté de Communes
Causse Aigoual Cévennes - Terres Solidaires
Date: 24/11/2016

Sources:
SCAN 25: IGN (2010)
Périmètre ajusté du site Natura 2000: Communauté de
Communes Causse Aigoual Cévennes - Terres Solidaires (2014)
Habitats naturels d'intérêt communautaire : d'après CBE (2011)
et Parc National des Cévennes (2009)

- Périmètre ajusté du site Natura 2000
- Périmètre initial du site Natura 2000
- Périmètre de la zone d'étude





Légende de la cartographie des habitats naturels d'intérêt communautaire

Documents d'objectifs du site Natura 2000 "Vallée du Gardon de Saint-Jean" - FR9101368

Carte
N° 5

Carte mise à jour - 2016



Périmètre ajusté du site Natura 2000



Périmètre initial du site Natura 2000



Périmètre de la zone d'étude (pour la rédaction du diagnostic écologique)

Composition de la légende



(Code Corine Biotope// Code Natura 2000) - Nom du ou des habitats selon le DOCOB

Note : La présence de hachures indique une mosaïque d'habitats. La couleur de fond indique l'habitat majoritaire, la couleur hachurée indique l'habitat secondaire.

Milieux humides et aquatiques liés à la rivière



(24.225&44.1&44.1//3250-1&3240-2&3280-2) - Bords de graviers méditerranéens à Glaucière jaune et Sables à annuelles & Saules riverains des cours d'eau des Cévennes à Saule pourpre et Saule drapé



(44.3//91E0-8_P) - Aulnaies-frênaies à Laiche espacée des petits ruisseaux



(44.51 ou 44.63//92A0-7) - Aulnaies-frênaies à Frêne oxyphylle

Milieux humides ponctuels liés aux ruissellements



(22.12&22.44//3140-1&3140-1) - Eaux oligo-mésotrophes calcaires avec végétation à Chara spp



(22.341//3170-1_P) - Suintements temporaires sur silice



(54.12&54.2F//7220-1_P&7230-1) - Sources pétrifiantes & Bas-marais neutro-alcalins

Milieux forestiers



(41.12//9120-4) - Hêtraies acidiphiles et calcicoles submontagnardes



(41.16//9150-3) - Hêtraies acidiphiles et calcicoles submontagnardes



(41.9//9260-1) - Châtaigneraies cévenoles méditerranéennes



(45.3//9340-6) - Yeuseraies acidiphiles des Cévennes



(45.312//9340-4) - Yeuseraies calcicoles des Cévennes

Landes et fourrés



(31.2//4030) - Landes sèches européennes à Ericacées



(31.84//5120-1) - Landes montagnardes à Genêt purgatif



(31.88//5130-2) - Fruticées à Genévrier commun sur lande ou pelouse calcaire



(31.84&31.8421//5120-1) - Landes montagnardes à Genêt purgatif



(31.88//5130-2) - Fruticées à Genévrier commun sur lande ou pelouse calcaire

Milieux agropastoraux



(38.2//6510-7) - Prairies maigres de fauche de basse altitude



(34.322 & 34.332//6210_P) - Pelouses calcicoles semi-sèches subatlantiques



(35.1//6230-4_P) - Prairies oligotrophes acidiphiles sèches de moyenne altitude

Milieux rocheux



(34.114//8230-4) - Dalles siliceuses avec végétation pionnière



(34.114//8230-4) - Dalles siliceuses avec végétation pionnière



(62.26//8220-14) - Végétation des falaises siliceuses

Surfaces sans information



Aucune information



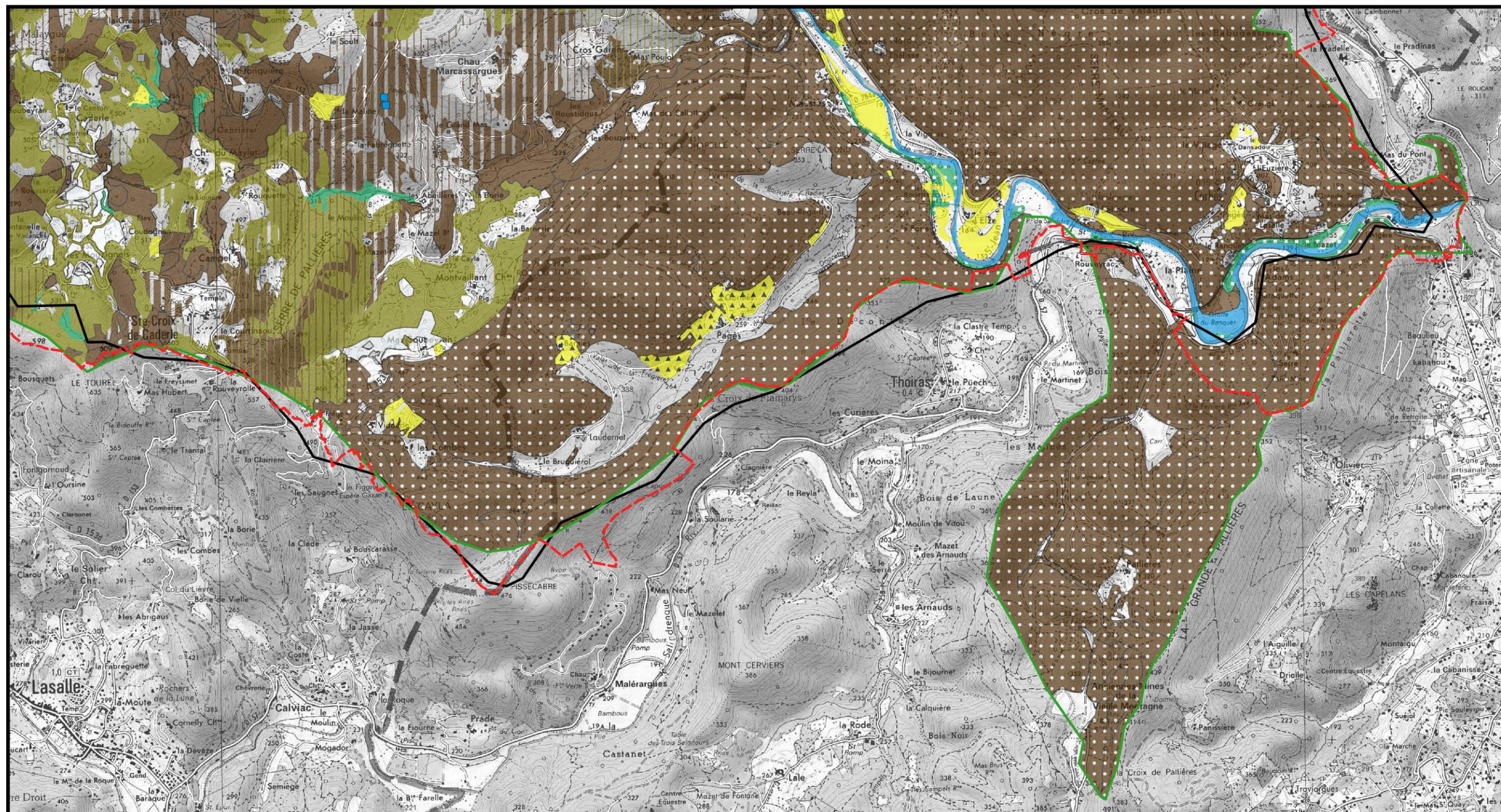


Cartographie des habitats naturels d'intérêt communautaire - Planche g

Documents d'objectifs du site Natura 2000 "Vallée du Gardon de Saint-Jean" - FR9101368

Carte
N° 5 g

Carte mise à jour - 2016



0 0.5 1 1.5 km

Echelle 1:25 000



Auteur: Communauté de Communes
Causse Aigoual Cévennes - Terres Solidaires
Date: 24/11/2016

Sources:
SCAN 25: IGN (2010)
Périmètre ajusté du site Natura 2000: Communauté de
Communes Causse Aigoual Cévennes - Terres Solidaires (2014)
Habitats naturels d'intérêt communautaire : d'après CBE (2011)
et Parc National des Cévennes (2009)

- Périmètre ajusté du site Natura 2000
- Périmètre initial du site Natura 2000
- Périmètre de la zone d'étude



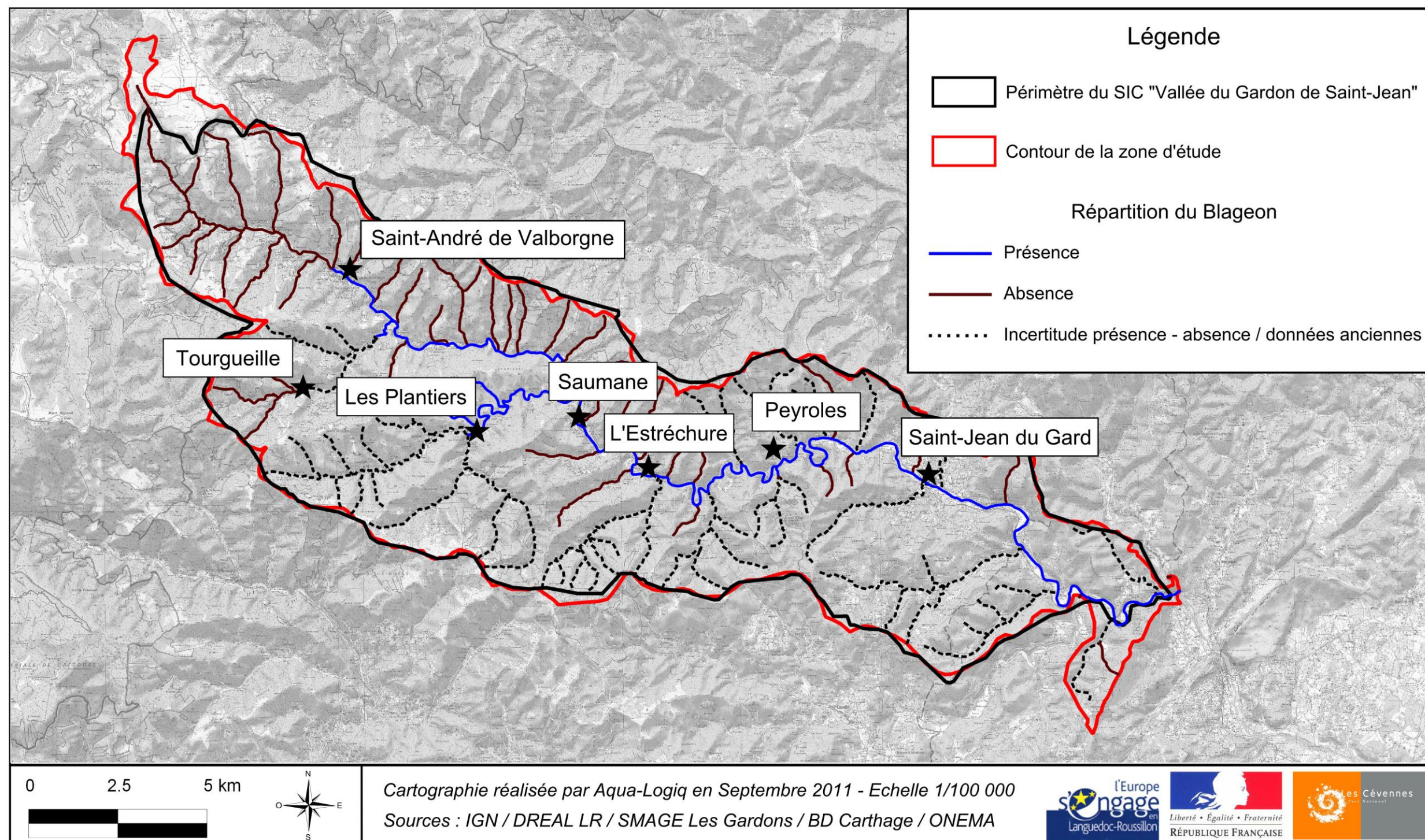


REPARTITION DU BLAGEON, *TELESTES SOUFFIA*

Document d'Objectifs du Site Natura 2000 "Vallée du Gardon de Saint Jean" FR 9101368

Carte
N° 6

Carte originale - 2012



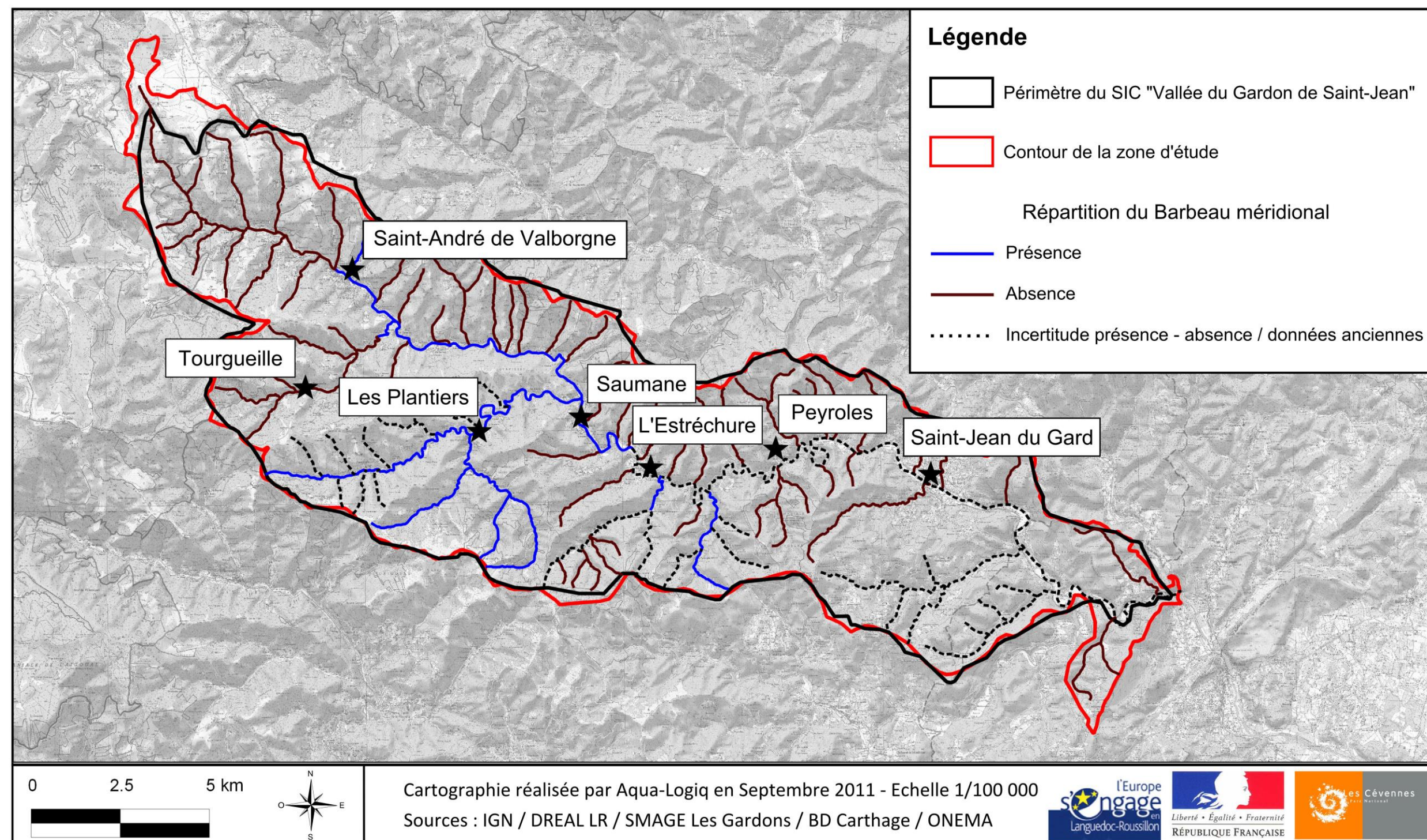


REPARTITION DU BARBEAU MERIDIONAL, *BARBUS MERIDIONALIS*

Document d'Objectifs du Site Natura 2000 "Vallée du Gardon de Saint Jean" FR 9101368

CARTE
N° 7

Carte originale - 2012



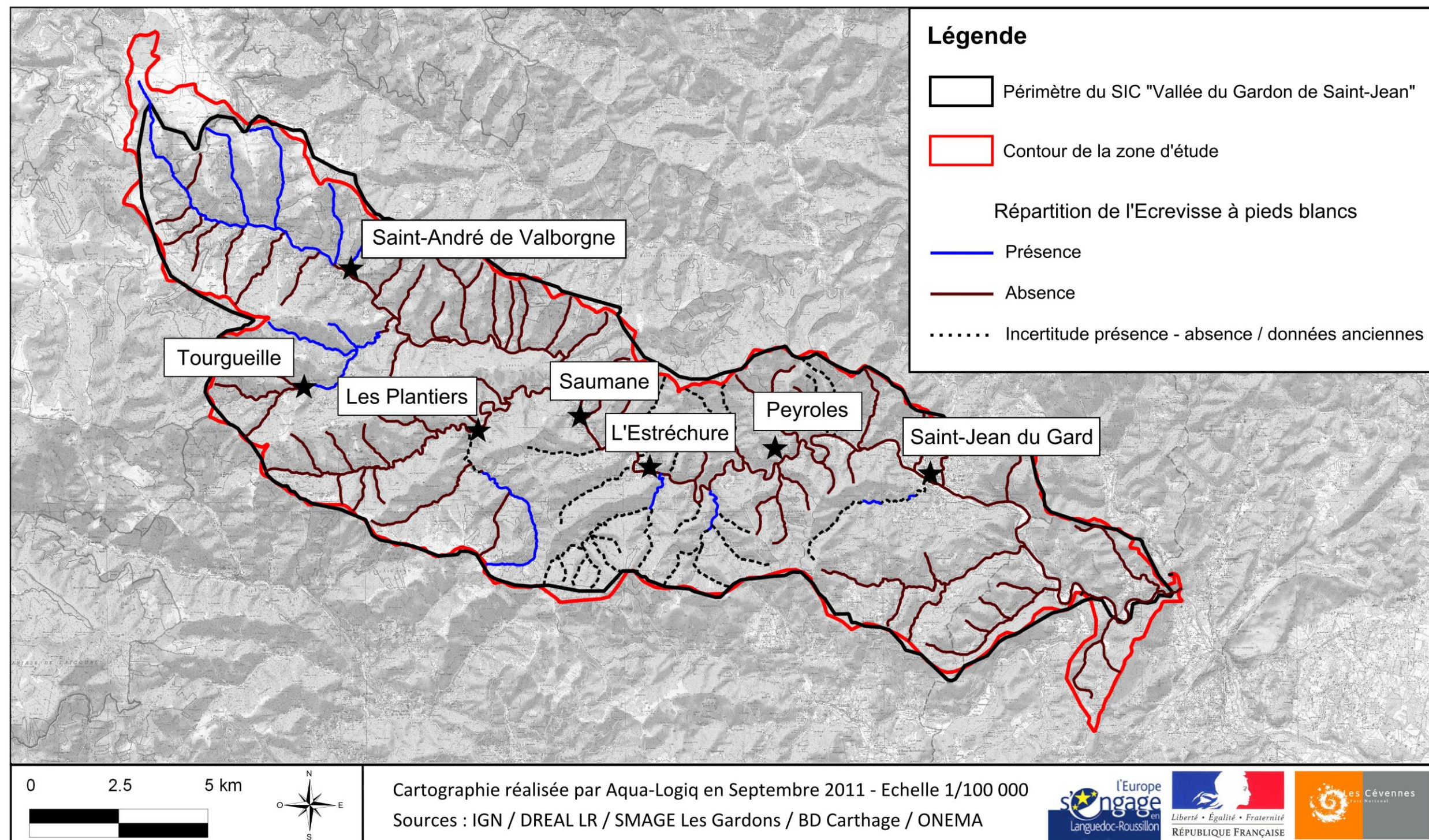


REPARTITION DE L'ECREVISSE A PIEDS BLANCS, *AUSTROPOTAMOBIOUS PALLIPES*

Document d'Objectifs du Site Natura 2000 "Vallée du Gardon de Saint Jean" FR 9101368

CARTE
N° 8

Carte originale - 2012



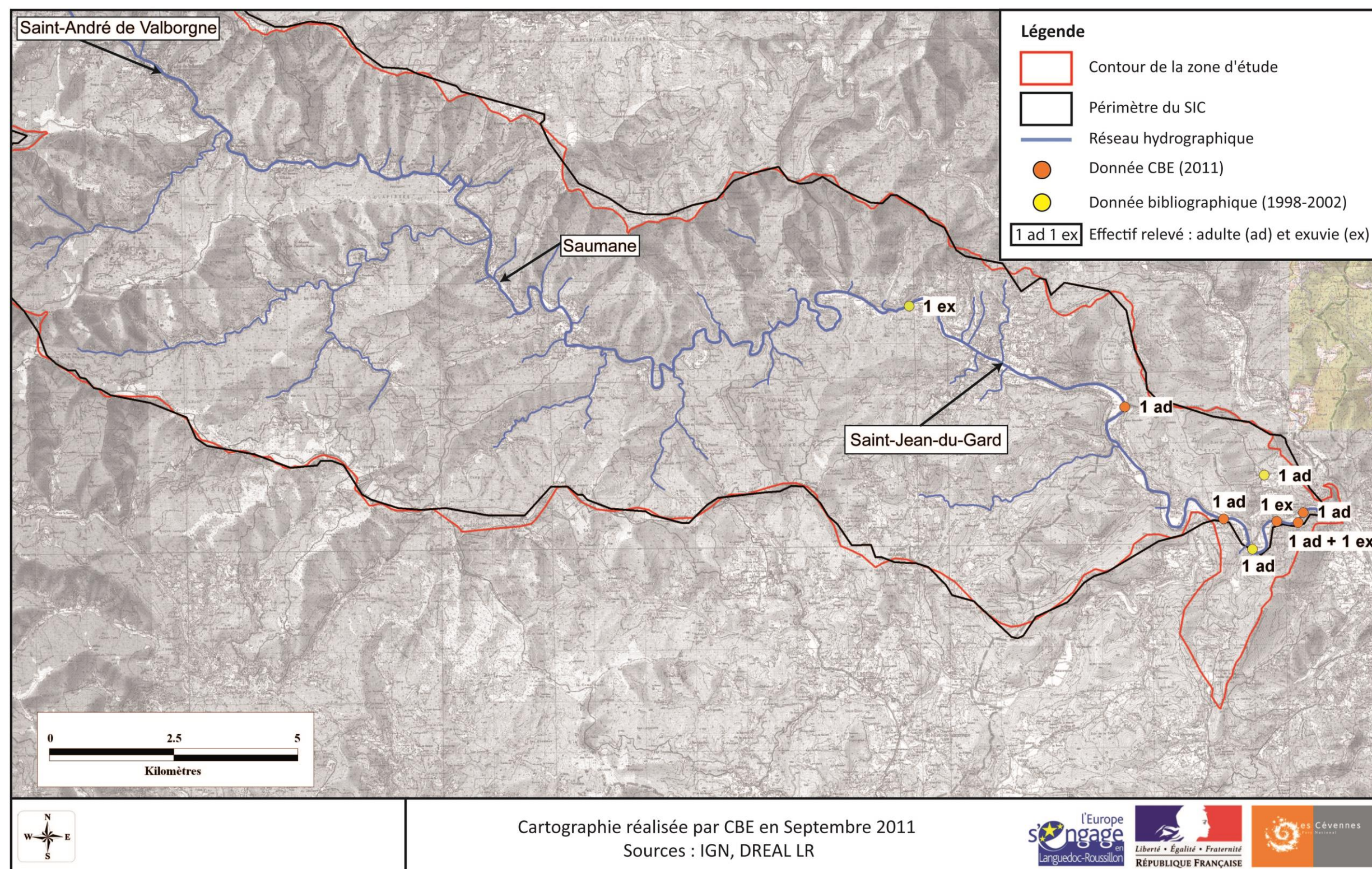


LOCALISATION DES DONNEES DE PRESENCE D'ODONATES DE L'ANNEXE II: LA CORDULIE SPLENDIDE (*MACROMIA SPLENDENS*)

Document d'Objectifs du site Natura 2000 "Vallée du Gardon de Saint-Jean" - FR9101368

CARTE
N°9a

Carte originale - 2012



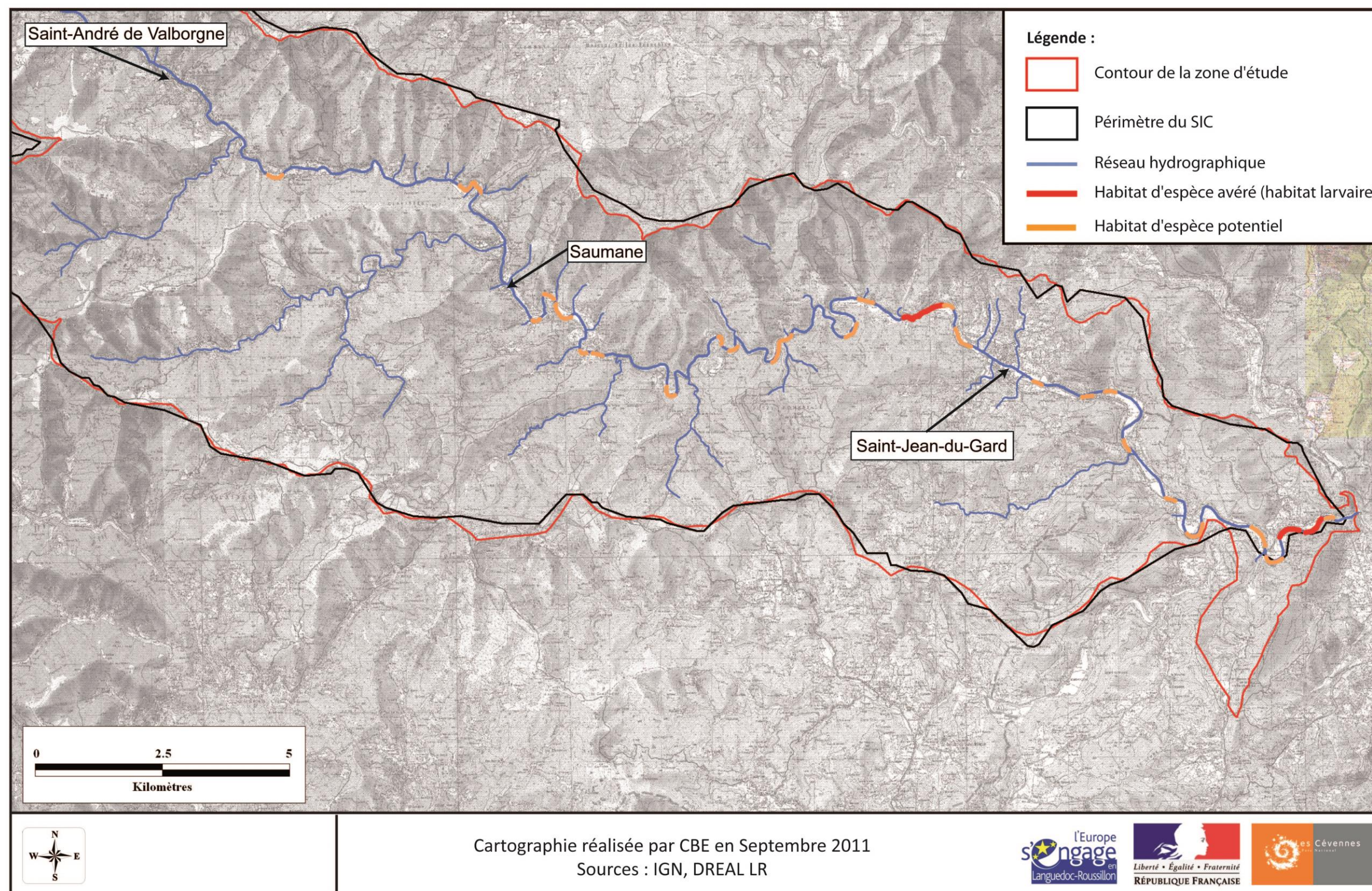


LOCALISATION DES HABITATS D'ODONATES DE L'ANNEXE II : LA CORDULIE SPLENDIDE (*MACROMIA SPLENDENS*)

Document d'Objectifs du site Natura 2000 "Vallée du Gardon de Saint-Jean" - FR9101368

CARTE
N°9b

Carte originale - 2012



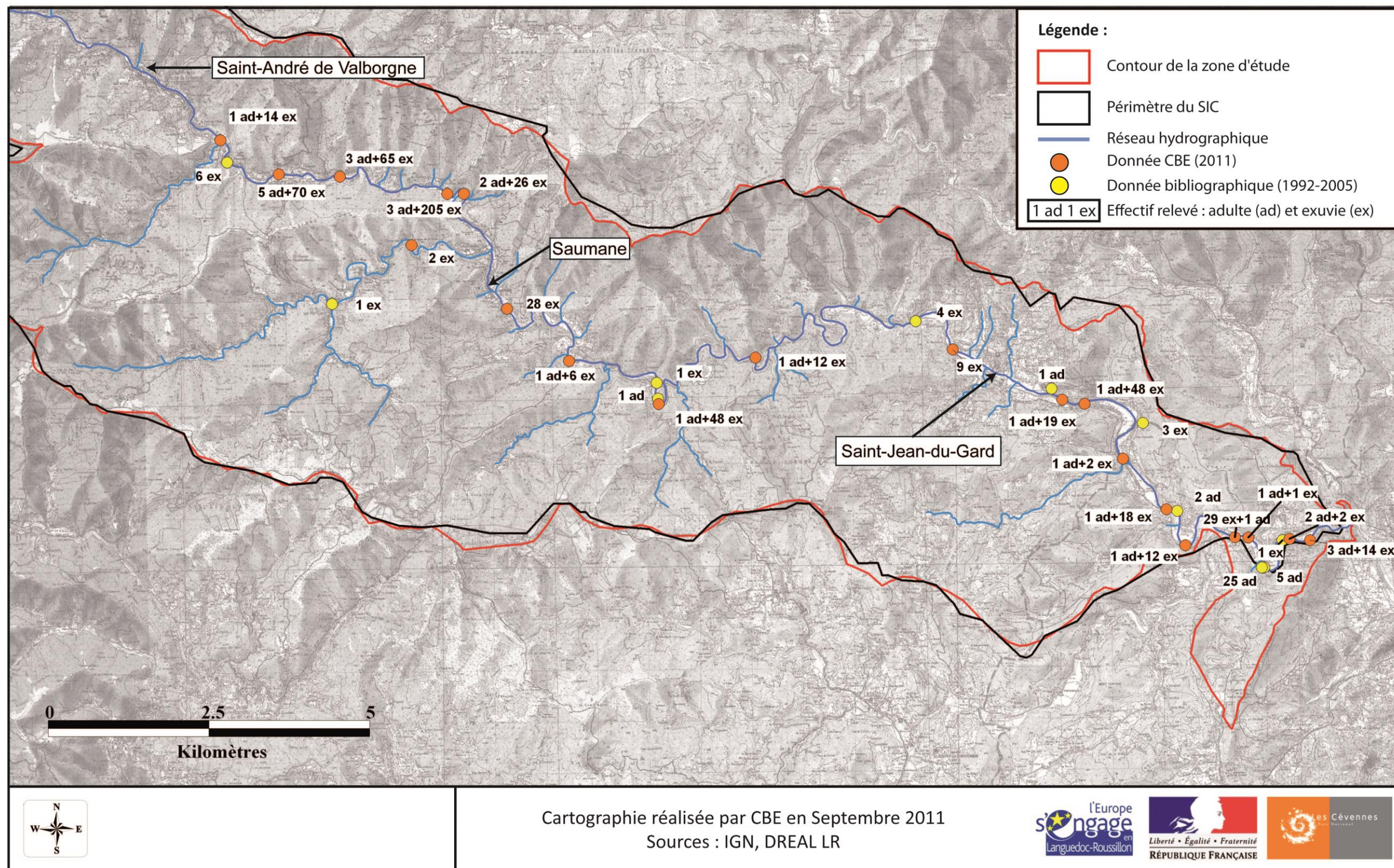


LOCALISATION DES DONNEES DE PRESENCE D'ODONATES DE L'ANNEXE II: LA CORDULIE A CORPS FIN (*OXYGASTRA CURTISII*)

Document d'Objectifs du site Natura 2000 "Vallée du Gardon de Saint-Jean" - FR9101368

CARTE
N°10a

Carte originale - 2012



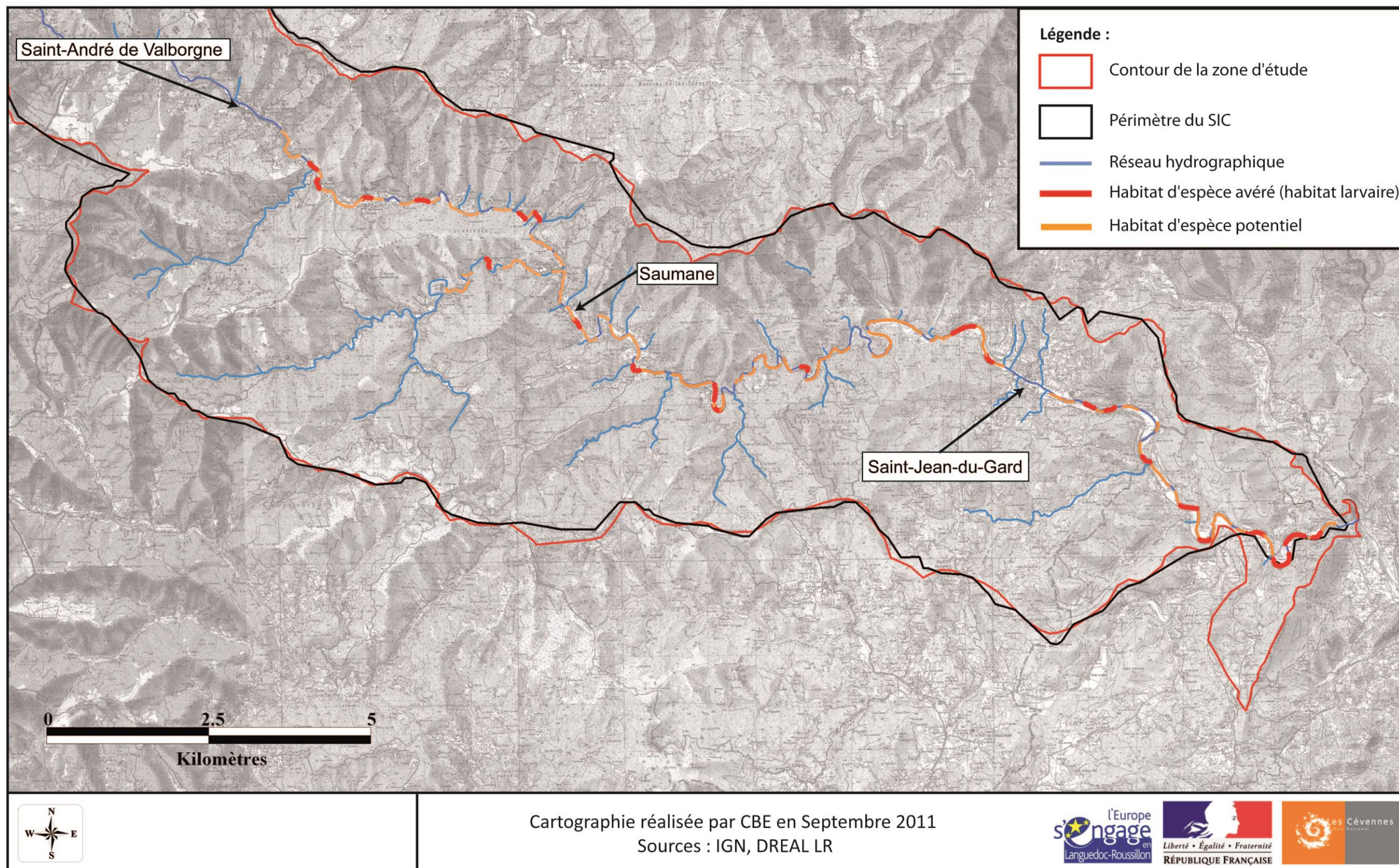


LOCALISATION DES HABITATS D'ODONATES DE L'ANNEXE II: LA CORDULIE A CORPS FIN (*OXYGASTRA CURTISII*)

Document d'Objectifs du site Natura 2000 "Vallée du Gardon de Saint-Jean" - FR9101368

CARTE
N°10b

Carte originale - 2012



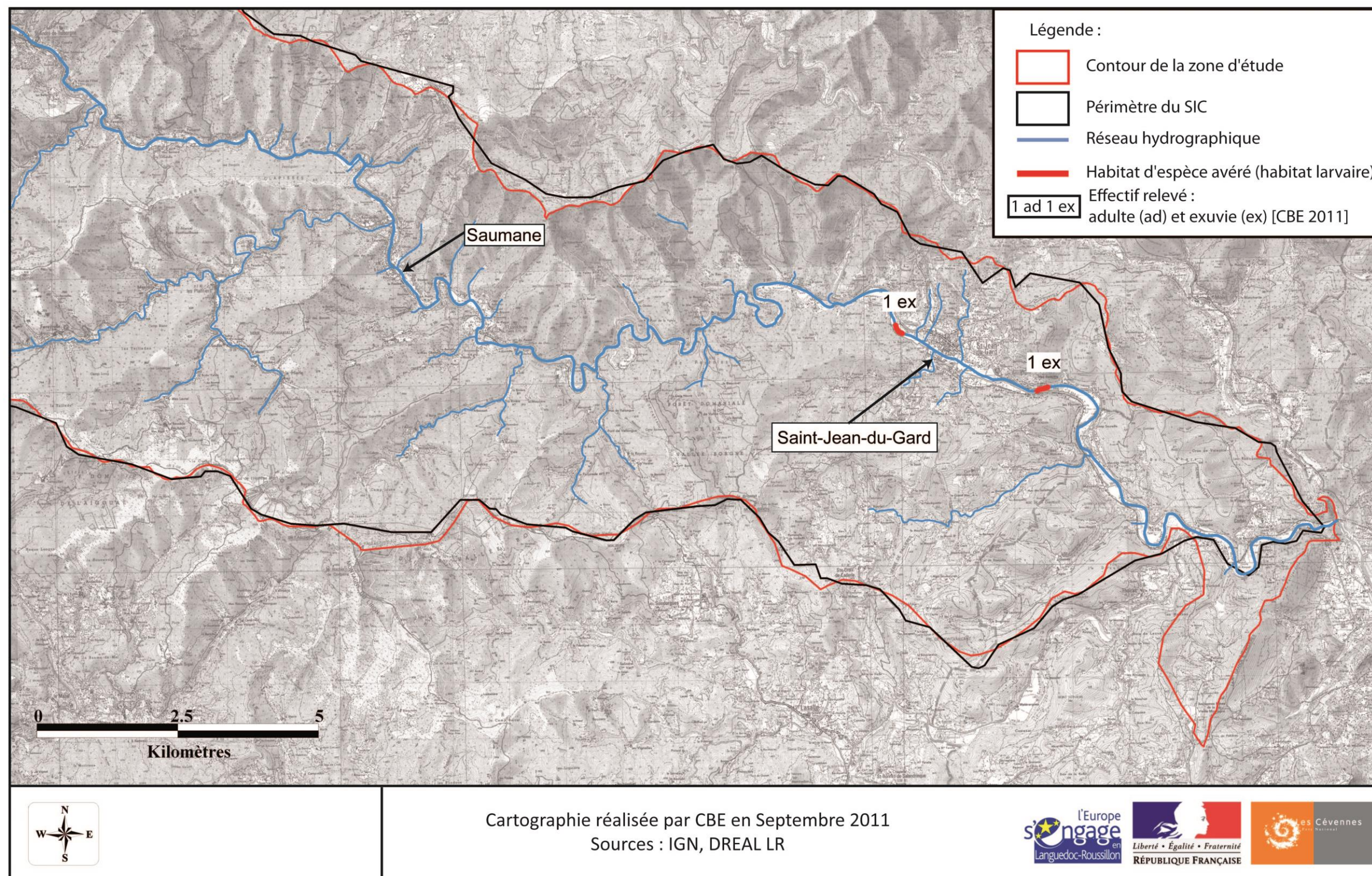


LOCALISATION DES DONNEES DE PRESENCE ET DES HABITATS D'ODONATES DE L'ANNEXE II : LE GOMPHE DE GRASLIN (*GOMPHUS GRASLINII*)

Document d'Objectifs du site Natura 2000 "Vallée du Gardon de Saint-Jean" - FR9101368

CARTE
N°11

Carte originale - 2012



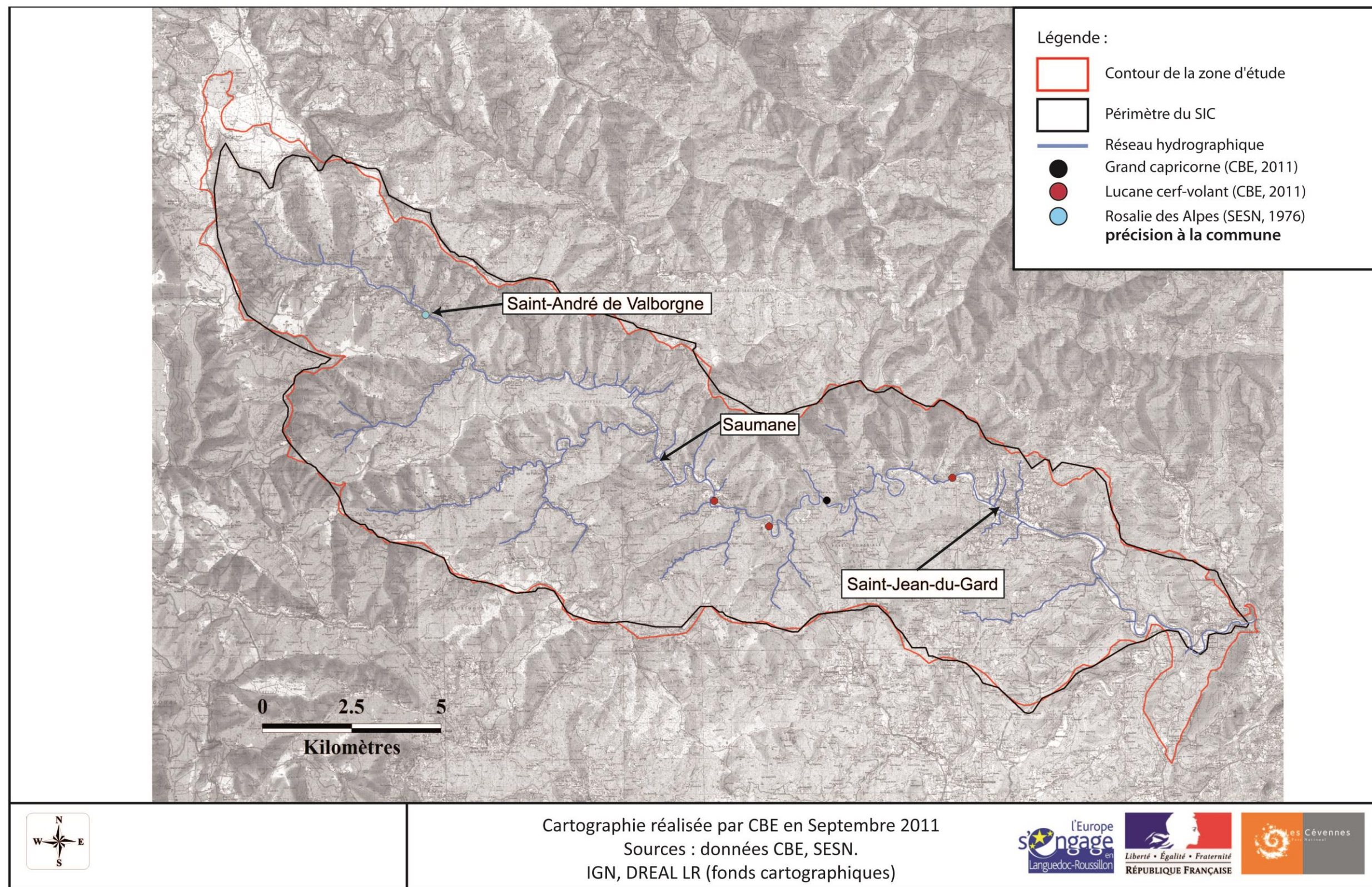


LOCALISATION DES DONNEES DE PRESENCE DE COLEOPTERES DE L'ANNEXE II: LE GRAND CAPRICORNE, LE LUCANE CERF-VOLANT ET LA ROSALIE DES ALPES

Document d'Objectifs du site Natura 2000 "Vallée du Gardon de Saint-Jean" - FR9101368

CARTE
N°12

Carte originale - 2012



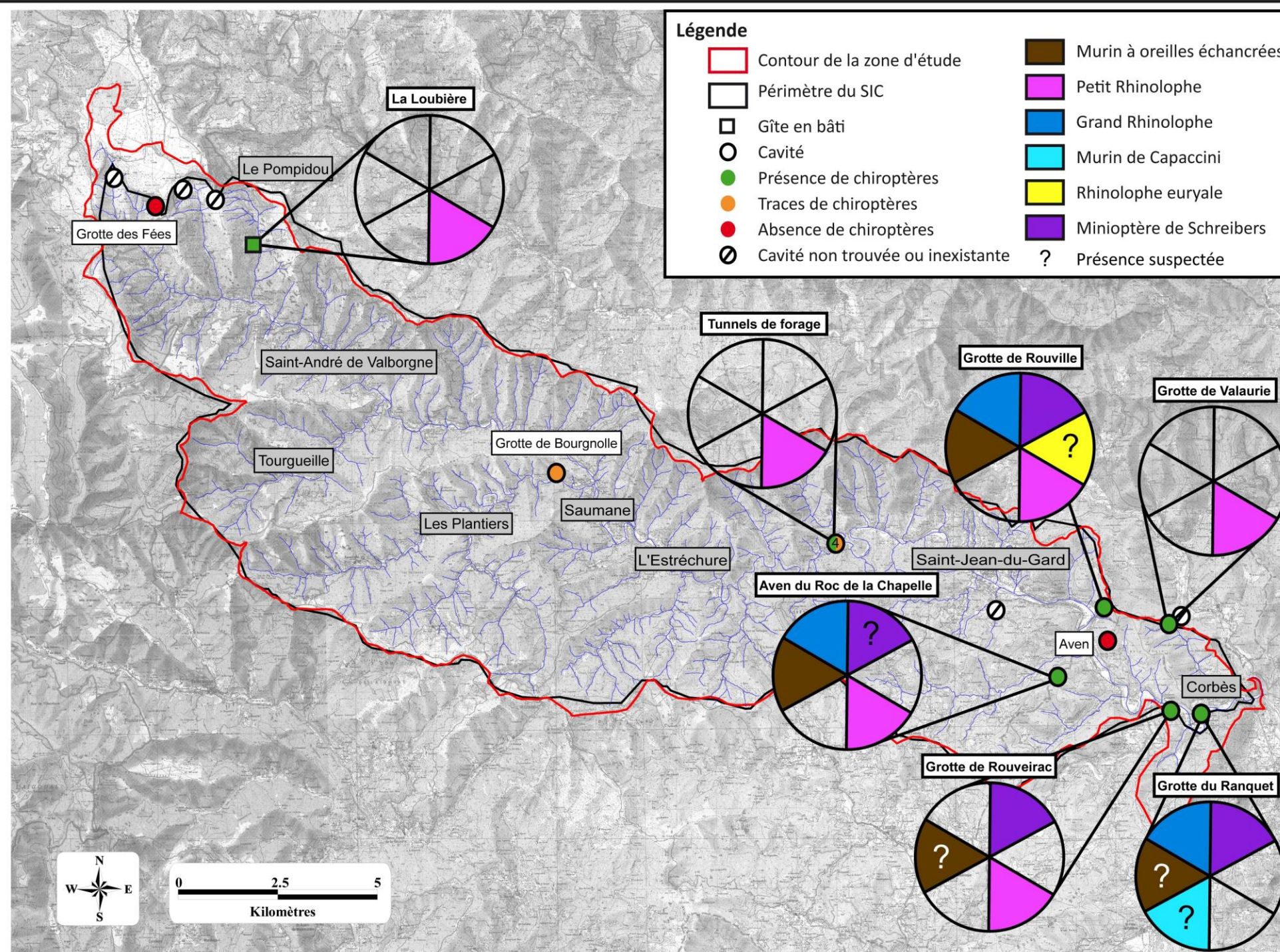


LOCALISATION DES ESPECES DE CHIROPTERES

Document d'Objectifs du site Natura 2000 "Vallée du Gardon de Saint-Jean" - FR9101368

CARTE
N°13

Carte originale - 2012



Cartographie réalisée par CBE en Septembre 2011
Sources : données PNC / inventaire ZNIEFF / ONCFS / GCLR
IGN, DREAL LR (fonds cartographiques)



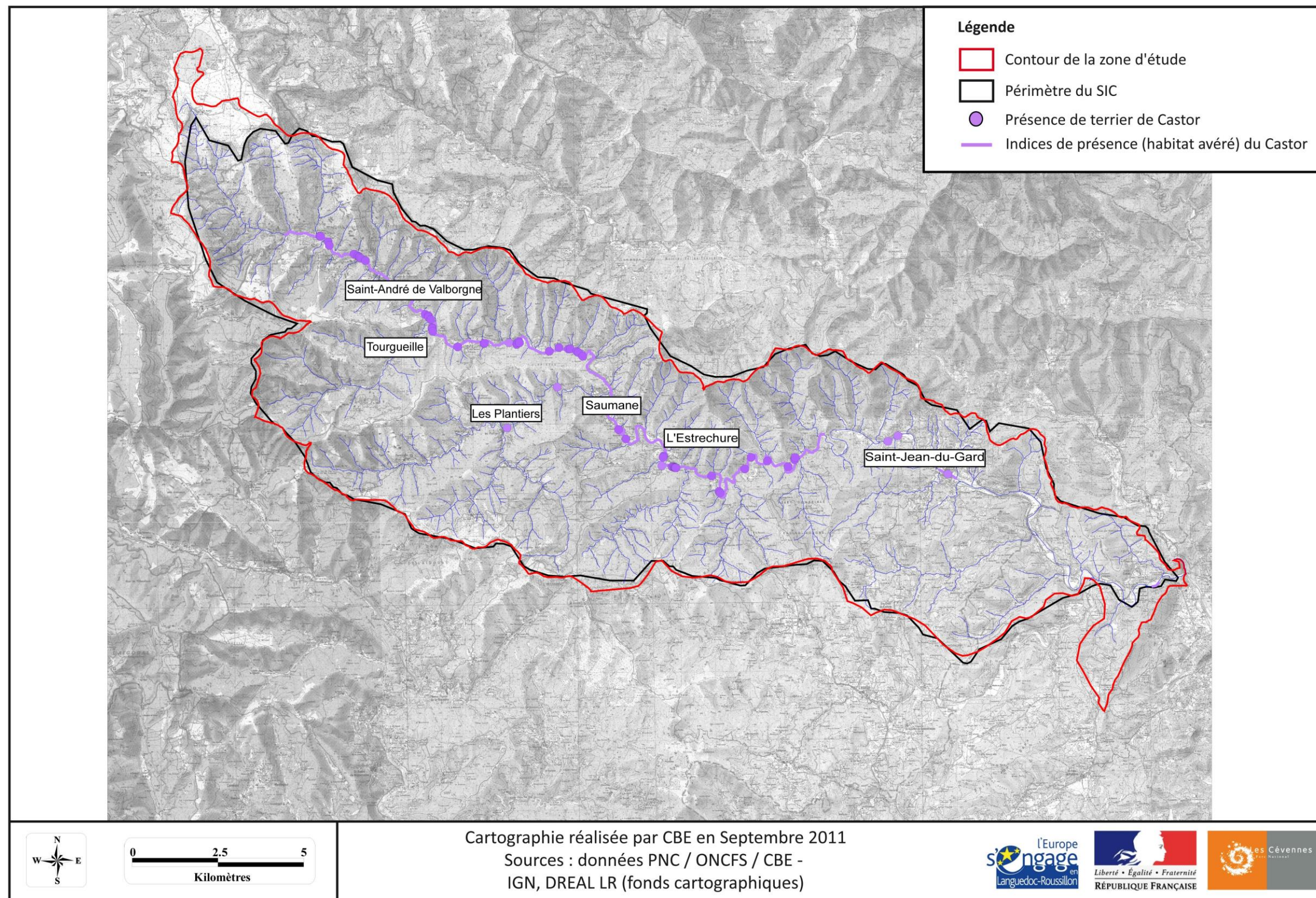


LOCALISATION DES DONNEES DE PRESENCE DU CASTOR (*CASTOR FIBER*)

Document d'Objectifs du site Natura 2000 "Vallée du Gardon de Saint-Jean" - FR9101368

CARTE
N°14

Carte originale - 2012





LOCALISATION DES DONNEES DE PRESENCE DE LA LOUTRE (*LUTRA LUTRA*)

Document d'Objectifs du site Natura 2000 "Vallée du Gardon de Saint-Jean" - FR9101368

CARTE
N°15

Carte originale - 2012

